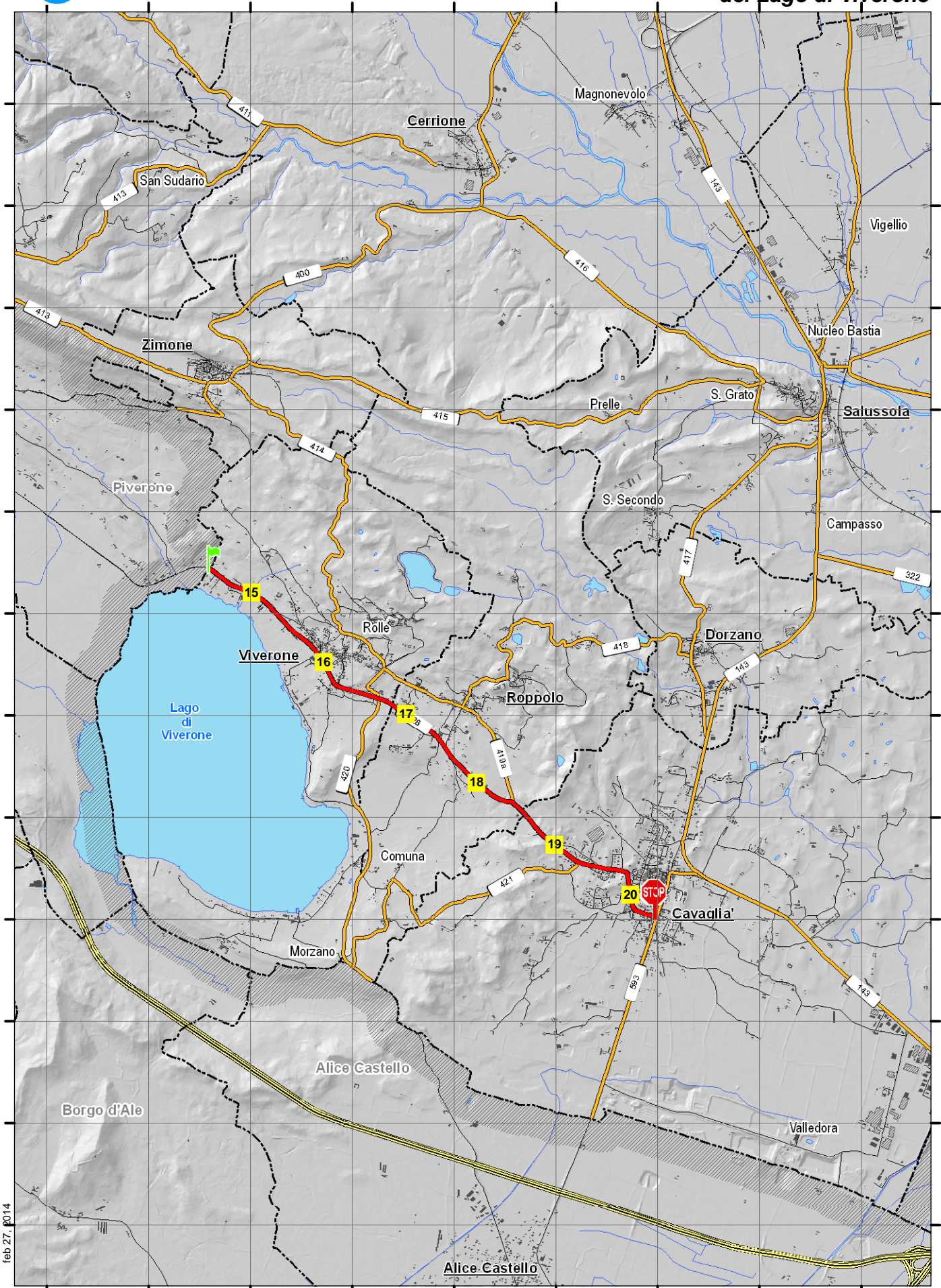




SP 228 del Lago di Viverone



feb. 27. p.014





dal confine con la Provincia di Torino in comune di Piverone alla SP 593 in comune di Cavaglià

Note:

INIZIO

in Comune di: Viverone

altri riferimenti:

Note:

Caposaldo sul lato destro in corrispondenza dell'impianto di segnaletica verticale del territorio di Viverone (Fig. 267/t), al confine tra i Comuni di Viverone e Piverone (TO)

**FINE**

in Comune di: Cavaglià

altri riferimenti:

Note:

Caposaldo al centro di aiuola spartitraffico all'incrocio tra la S.P. 228 e la S.P. 593 "di Borgo d'Ale" in corrispondenza del palo di illuminazione pubblica

**Numero di elementi di riferimento presenti sulla strada**

Riferimenti chilometrici 6

Riferimenti ettometrici 4

Atti e documenti

Regione Piemonte Delibera Giunta Regionale numero 55-3331 del 25/06/2001

Oggetto: DLgs. 112/98. Trasferimento alla Regione e agli Enti Locali delle strade non comprese nella rete autostradale e stradale di interesse nazionale. Classificazione ed acquisizione al demanio regionale della rete stradale regionale e classificazione e trasfer

Allegato D SS144, SS228, SS230, SS338, SS419

Ministero finanze Verbale di consegna numero - del 01/10/2001

Oggetto: Trasferimento alla Provincia di Biella delle strade statali ai sensi del D.Lgs 112/98

Riguardante SS 144, SS 228, SS 230, SS 338, SS 419



Regione Piemonte Delibera Giunta Regionale numero 90-4628 del 26/11/2001

Oggetto: D.Lgs 112/98. DGR 55 del 25/01/2001. Classificazione ed acquisizione al demanio regionale della rete stradale regionale e classificazione e trasferimento al demanio provinciale della rete stradale provinciale. Aggiornamento e sostituzione allegati A, B, C
riguardante SP 144, SP 228, SP 230, SP 338, SP 419, SP 593



Provincia di Biella

Settore Pianificazione territoriale, infrastrutture, mobilità, trasporti, sicurezza e protezione civile



21/03/2014

SP 228 INIZIO

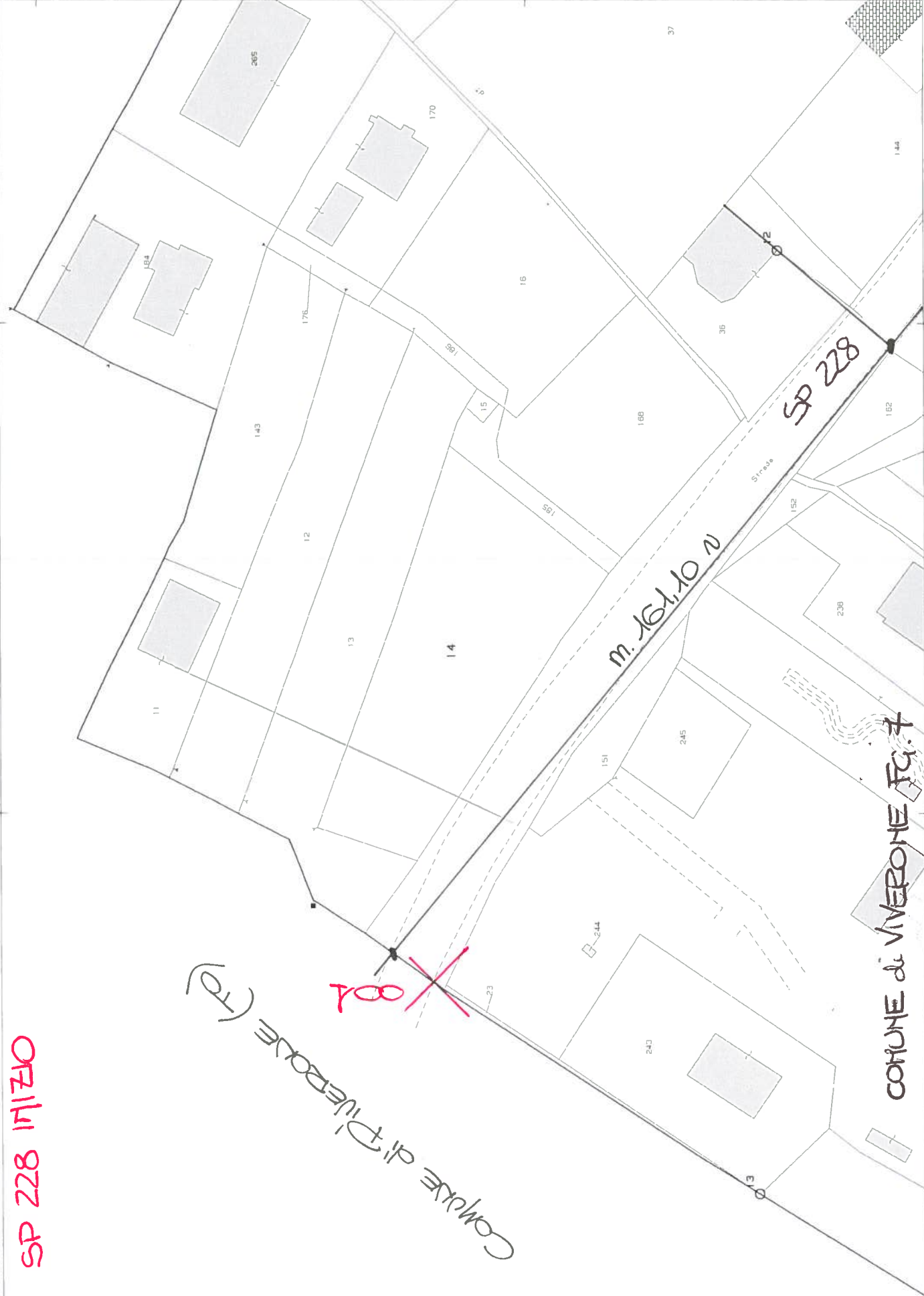
COMUNE DI TIVERONE (TR)

~~200~~

m. 161,10 N

SP 228

COMUNE DI VIVERONE FIG. 7

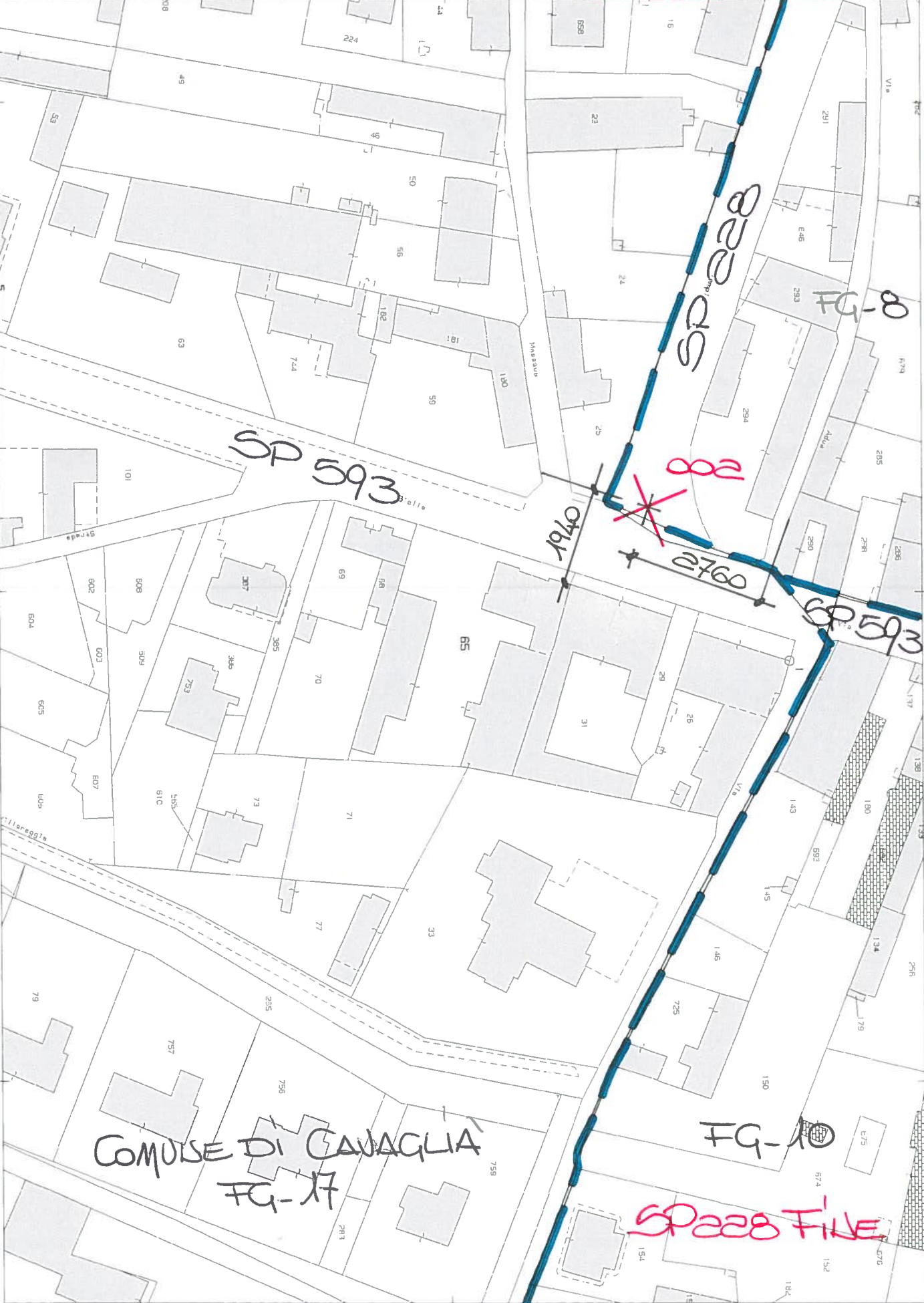


Disegno non in scala particolare punto di riferimento:

INIZIO

FINE





SP 593

SP 228

FG-10

88

0761

2760

SP 593

COMUNE DI CAVAGLIA
FG-17

FG-10

SP 228 FILE

Disegno non in scala particolare punto di riferimento:

INIZIO

FINE

