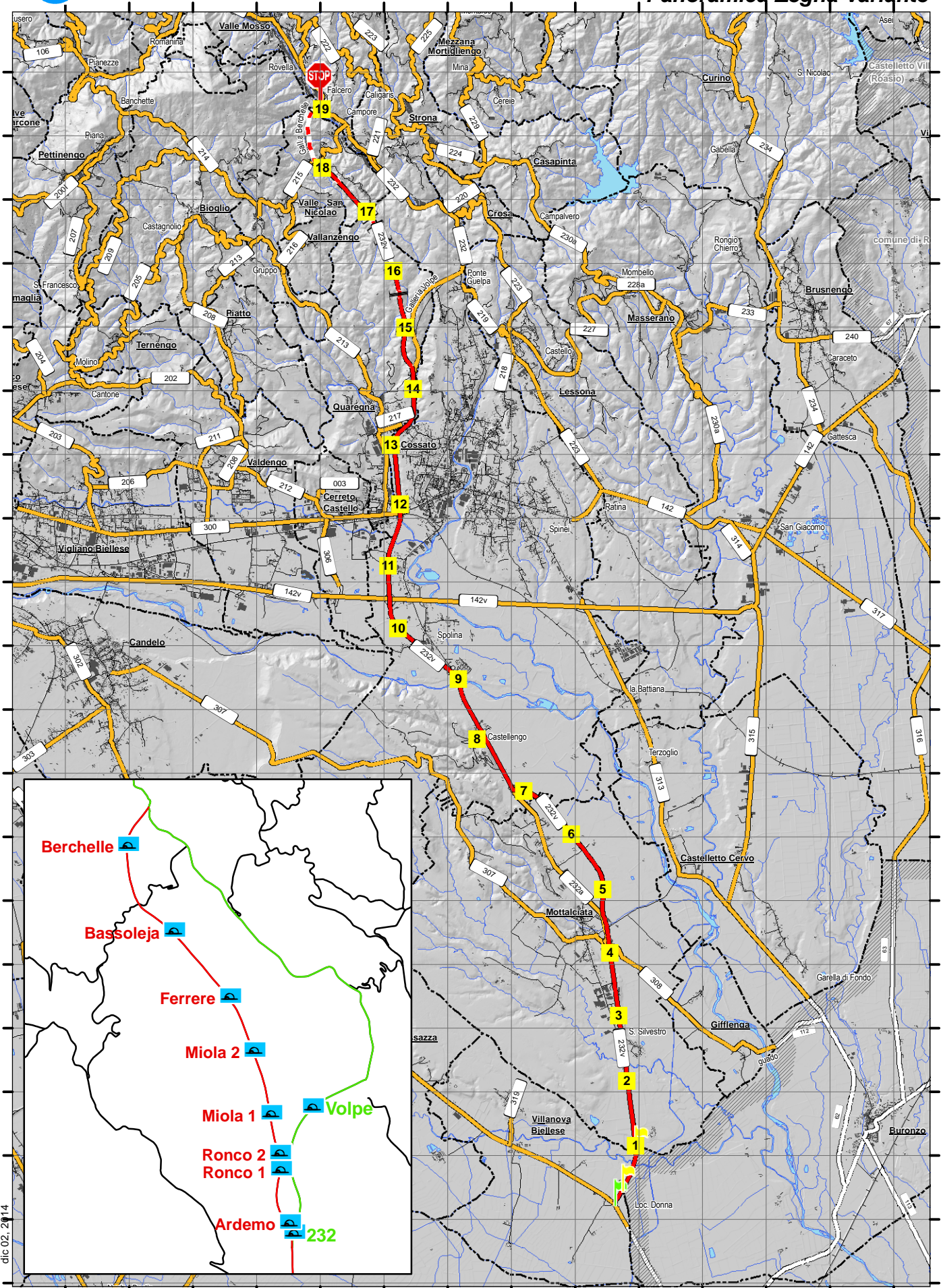




SP 232 Variante Panoramica Zegna Variante



dic 02. 2014



Provincia di Biella

Settore Pianificazione territoriale, infrastrutture, mobilità, trasporti, sicurezza e protezione civile



SP 232 Panoramica Zegna Variante Variante

Lunghezza 19500 m



C - Strada extraurbana secondaria

dalla rotonda esclusa sulla SP 230 in comune di Villanova Biellese alla rotonda esclusa con la SP 232 in località Falcerò Comune di Vallemosso

*Note: presenza di gallerie e viadotti
Interferenza con linea ferroviaria Santhià - Biella - Novara (sovrappasso) in Comune di Cossato.*

INIZIO

in Comune di: Villanova Biellese

altri riferimenti: Località Donna

Note:

Caposaldo individuato al centro di aiuola spartitraffico incrocio a rotonda tra la S.P. 232 Variante e la S.P. 230 "di Massazza"



INTERMEDIO - fine tratto di competenza

in Comune di: Villanova Biellese

altri riferimenti:

Note:

003_Caposaldo sul lato destro in prossimità della sponda orografica destra del canale, al confine tra le provincie di Biella e Vercelli, Comuni di Villanova B.se e Buronzo. Dal punto 003 al punto 004 il confine provinciale è posto lungo il lato destro della strada.



INTERMEDIO - inizio tratto di competenza

in Comune di: Mottalciata

altri riferimenti:

Note:

004_Caposaldo sul lato destro, in prossimità dell'accesso alla strada interpodereale al confine tra le Province di Biella e Vercelli, Comuni di Mottalciata e Buronzo. Dal punto 003 al punto 004 il confine provinciale è posto lungo il lato destro della strada.



Provincia di Biella

Settore Pianificazione territoriale, infrastrutture, mobilità, trasporti, sicurezza e protezione civile



03/12/2014

FINE

in Comune di: Valle Mosso
altri riferimenti: Frazione Falcero

Note:

Caposaldo individuato al centro di aiuola spartitraffico
incrocio a rotatoria tra la S.P. 232 Variante e la S.P. 232
"Panoramica Zegna"



Numero di elementi di riferimento presenti sulla strada

Riferimenti chilometrici 19

Atti e documenti

| | | | |
|--|---------------------------|----------------|----------------|
| Rete Ferroviaria Italiana | Convenzione | numero 66 | del 02/04/1999 |
| Oggetto: Convenzione tra le Ferrovie dello Stato - Società di Trasporti - Servizi per Azioni e l'ANAS - Ente Nazionale per le Strade (Ente Pubblico Economico istituito con DLgs 26/02/1994 n. 143) per regolare la costruzione di un viadotto attraversante la linea ferroviaria Novara - Biella al km 40+800 fra le stazioni di Cossato e di Vigliano Candelo in Comune di Cossato, foglio 28 - mappale 55 | | | |
| ANAS | Verbale di consegna | numero - | del 30/05/2006 |
| Oggetto: SS 232 Panoramica Zegna lavori di costruzione della variante dall'innesto sulla SS 142 Biellese in Comune di Cossato alla località Volpe. Tronco Cascina Donna Bocchetto Sessera. Tratto Cossato Vallemosso lotto II dalla frazione Parlamento alla frazione Volpe <i>Verbale di sopralluogo e passaggio di competenze prot. 29734</i> | | | |
| Regione Piemonte | Delibera Giunta Regionale | numero 61-3086 | del 05/06/2006 |
| Oggetto: SR 232 Panoramica Zegna. Classificazione amministrativa provvisoria della variante di Cossato, dallo svincolo sulla SR 142 allo svincolo in località Volpe sulla sede storica della SR 232 (art. 2 cod. della strada e regolamento) <i>BUR 27 del 06/07/2006</i> | | | |
| Regione Piemonte | Delibera Giunta Regionale | numero 9-5791 | del 27/04/2007 |
| Oggetto: D.Lgs. 285/92 e D.Lgs. 112/98- LR 44/2000: Classificazione e trasferimento al demanio delle province della rete stradale appartenente al demanio regionale ed individuazione funzionale della rete stradale di interesse regionale <i>BUR 20 del 17/05/2007</i> | | | |
| Regione Piemonte | Delibera Giunta Regionale | numero 94-7620 | del 26/11/2007 |
| Oggetto: Art. 2 Codice della Strada e art. 4 del Regolamento - SR 232 Panoramica Zegna in comune di Cossato (BI). Presa d'atto del verbale di consegna e conseguente declassificazione amministrativa del tratto stradale compreso tra il km 14+050 e il km 16+286 | | | |



Provincia di Biella

Settore Pianificazione territoriale, infrastrutture, mobilità, trasporti, sicurezza e protezione civile



03/12/2014

Regione Piemonte Delibera Giunta Regionale numero 95-7621 del 26/11/2007
Oggetto: Classificazione amministrativa provvisoria e presa in carico di alcune opere stradali realizzate sulla rete di demanio regionale(art. 2 C.d.S e Regolamento)
BUR 49 del 06/12/2007

Provincia di Biella Delibera Giunta Provinciale numero 12 del 18/01/2008
Oggetto: Approvazione della bozza di verbale di trasferimento alla Provincia di Biella delle strade regionali ai sensi della DGR 9-5791 del 27/04/2007
NON approvazione del verbale di trasferimento

Provincia di Biella Delibera Giunta Provinciale numero 24 del 29/01/2008
Oggetto: Trasferimento sotto la giurisdizione del comune di Cossato di vari tratti stradali provinciali ex regionali.
SR 142 Biellese, SR 232 Panoramica Zegna

Provincia di Biella Delibera Giunta Provinciale numero 106 del 29/04/2008
Oggetto: Approvazione della bozza di verbale di trasferimento alla Provincia di Biella delle strade regionali ai sensi della DGR 9-5791 del 27/04/2007
Riguardante SR 142, SR 232, SR 143

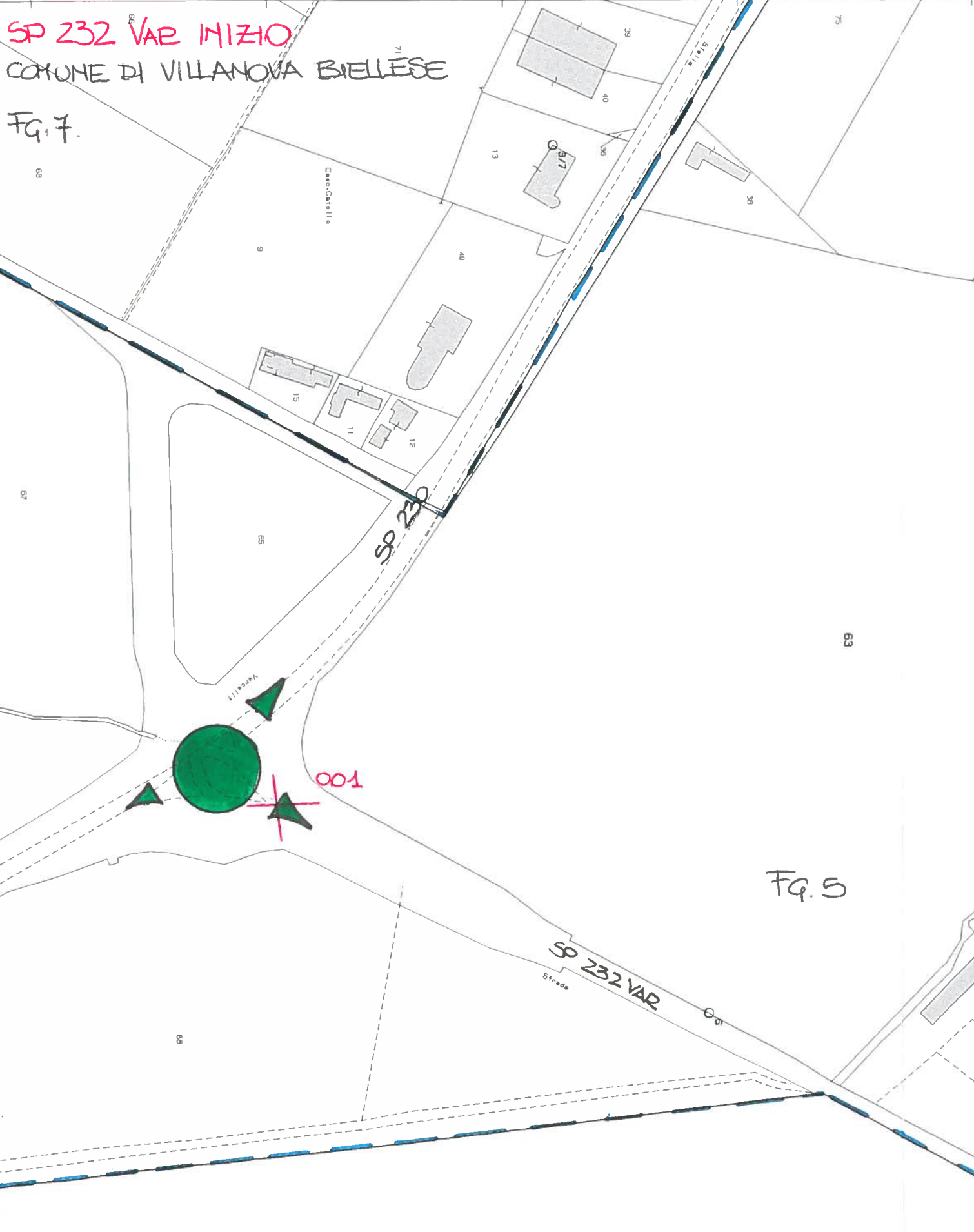
Regione Piemonte Verbale di consegna numero - del 21/05/2008
Oggetto: Trasferimento alla provincia di Biella delle strade regionali ai sensi della DGR 9-5791 del 27/04/2007
SR 142, SR 143, SR 232

Provincia di Biella Delibera Giunta Provinciale numero 104 del 07/04/2009
Oggetto: Approvazione bozza di verbale di consegna anticipata per il trasferimento alla Provincia di Biella delle strade Regionali ai sensi della DGR 9-5791 del 27/04/2007
Verbale di consegna anticipata variante di Canton Colombo-Mottalciata



SP 232 VAR INIZIO
COMUNE DI VILLANOVA BIELLESE

Fg. 7.



Fg. 5

PROVINCIA DI VERCELLI

COMUNE DI
MOTALCIATA Fg. 27

COMUNE DI MOTALCIATA
Fg. 29

PROVINCIA DI BIELLA
COMUNE DI
VILLANOVA B. SE Fg. 5

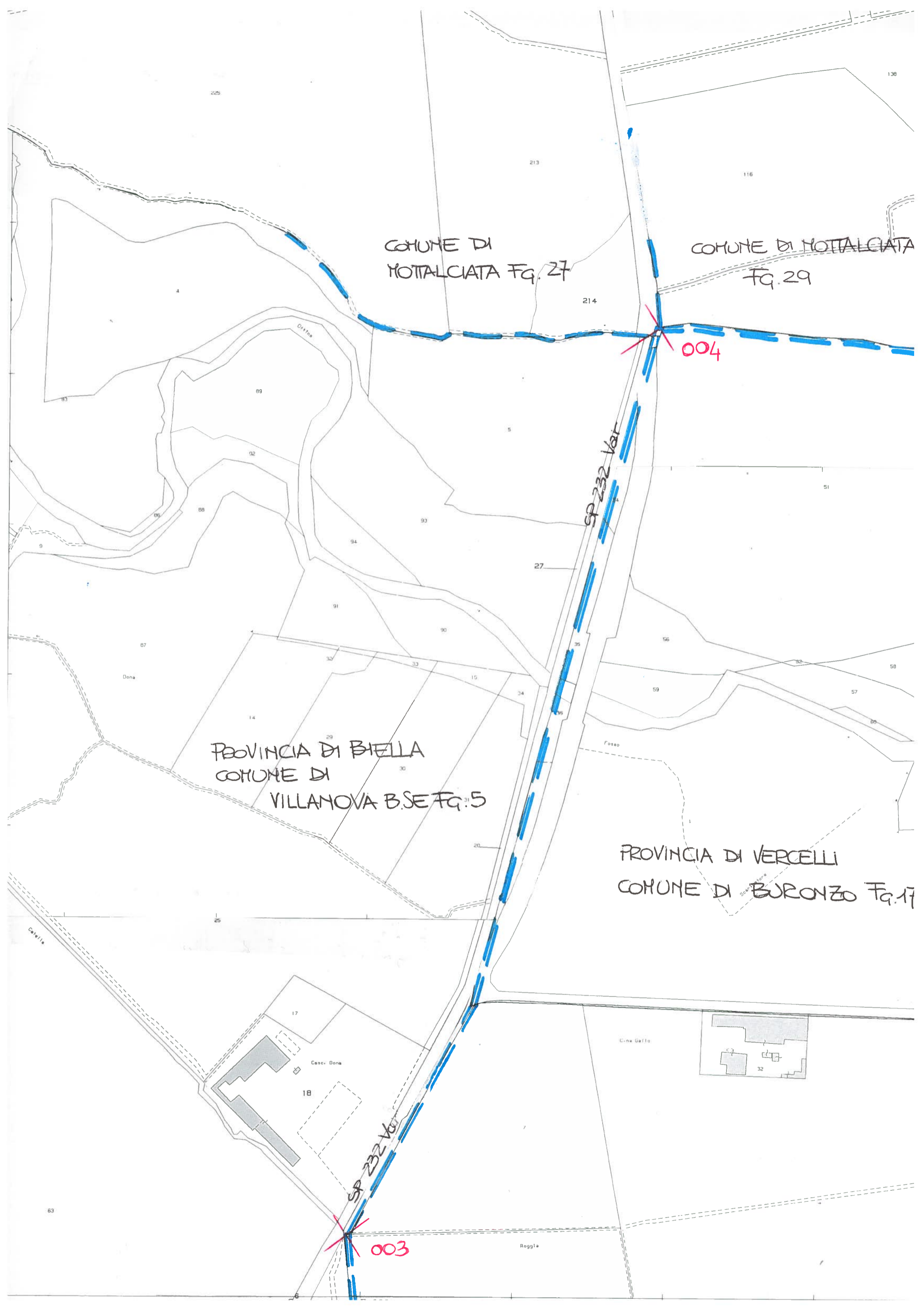
PROVINCIA DI VERCELLI
COMUNE DI BURONZO Fg. 17

SP 232 Var

SP 232 Var

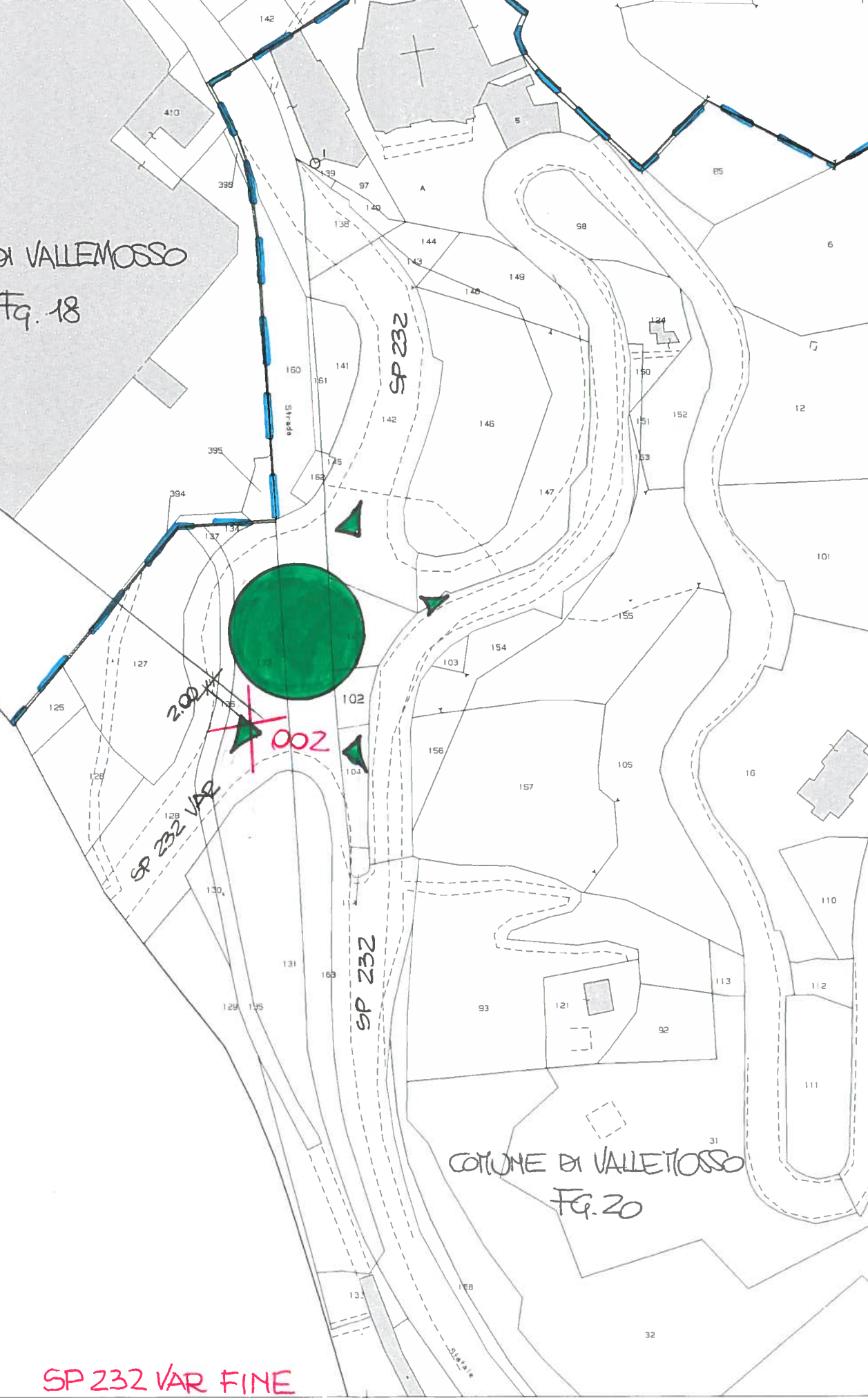
004

003



COMUNE DI VALLEMOSCO

Fg. 18



COMUNE DI VALLETOSCO

Fg. 20

SP 232 VAR FINE