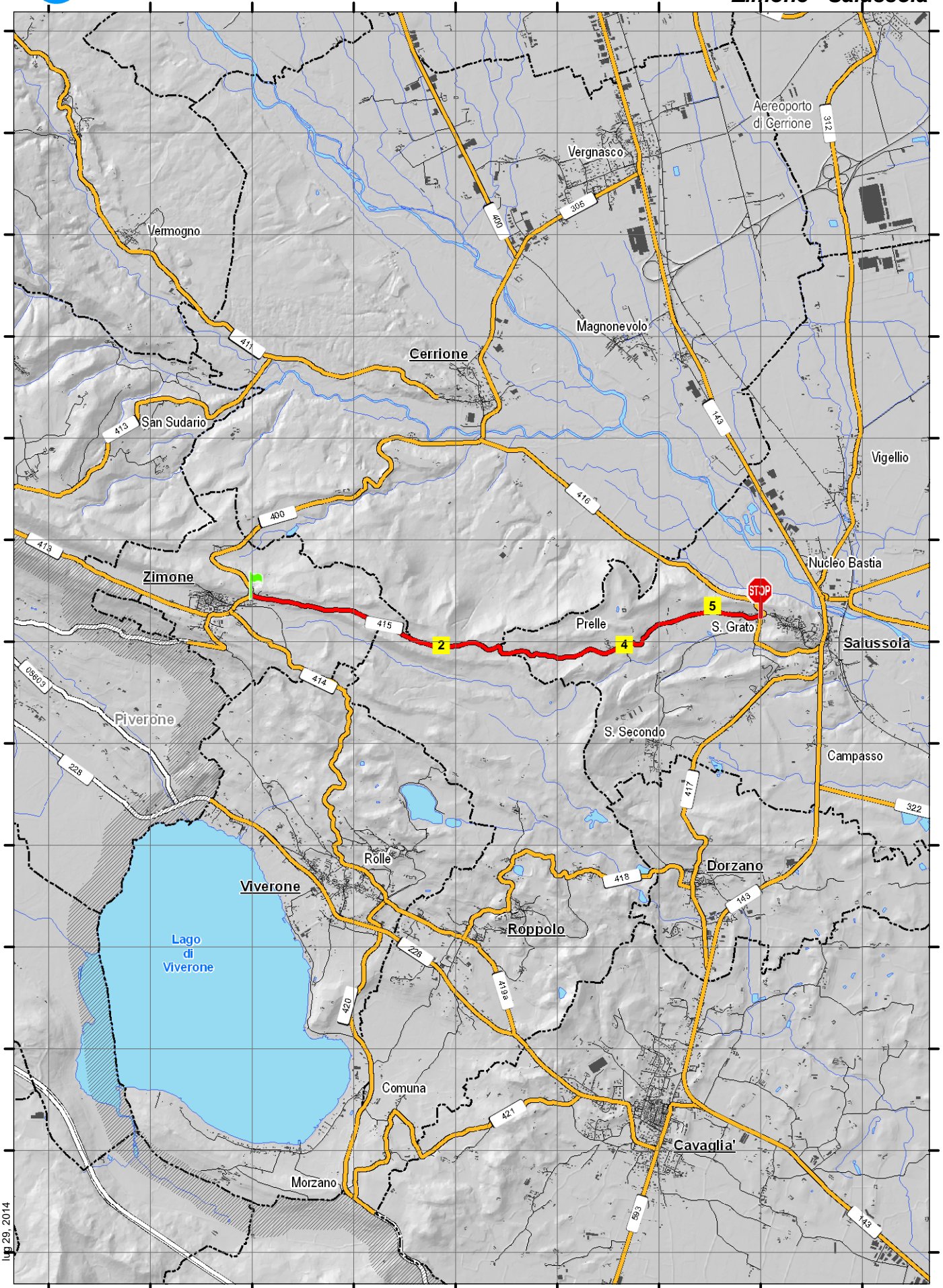




# SP 415

## Zimone - Salussola



lug 29, 2014



**Provincia di Biella**

Settore Pianificazione territoriale, infrastrutture, mobilità, trasporti, sicurezza e protezione civile





dalla SP 400 in comune di Zimone alla SP 416 in comune di Salussola

Note:

**INIZIO**

in Comune di: Zimone  
altri riferimenti: Via Circonvallazione

Note:

Caposaldo individuato sul lato sinistro in corrispondenza dello spigolo esterno del pilone votivo, all'incrocio tra la S.P. 415 e la S.P. 400 "Ponderano - Zimone"

**FINE**

in Comune di: Salussola  
altri riferimenti: Via Zimone

Note:

Caposaldo sul lato sinistro in corrispondenza dell'incrocio tra la S.P. 415 e la S.P. 416 "Cerrione - Salussola", il punto è allineato alla palina di inizio/fine S.P.

**Numero di elementi di riferimento presenti sulla strada**

Riferimenti chilometrici 3

**Atti e documenti**

Ministero dei Lavori Pubblici      Decreto Ministeriale      numero -      del 12/10/1963

Oggetto:

*Non disponibile file pdf (31/10/2014)*

Provincia di Biella      Deliberazione del Commissario      numero 8      del 27/04/1995

Oggetto: D.Lgs. n. 248 del 06/03/1992 Istituzione della Provincia di Biella. Ripartizione del patrimonio e del personale: operazioni procedurali-concerto del Commissario Governativo

*Si prende atto di quanto dichiarato con DCP di Vercelli n. 683 del 04/10/1993 e DCP di Vercelli n. 933 del 04/03/1995 (Allegato 3).*



SP 415 INIZIO  
CORNONE DI ZIMONE

FG.4

FG.3

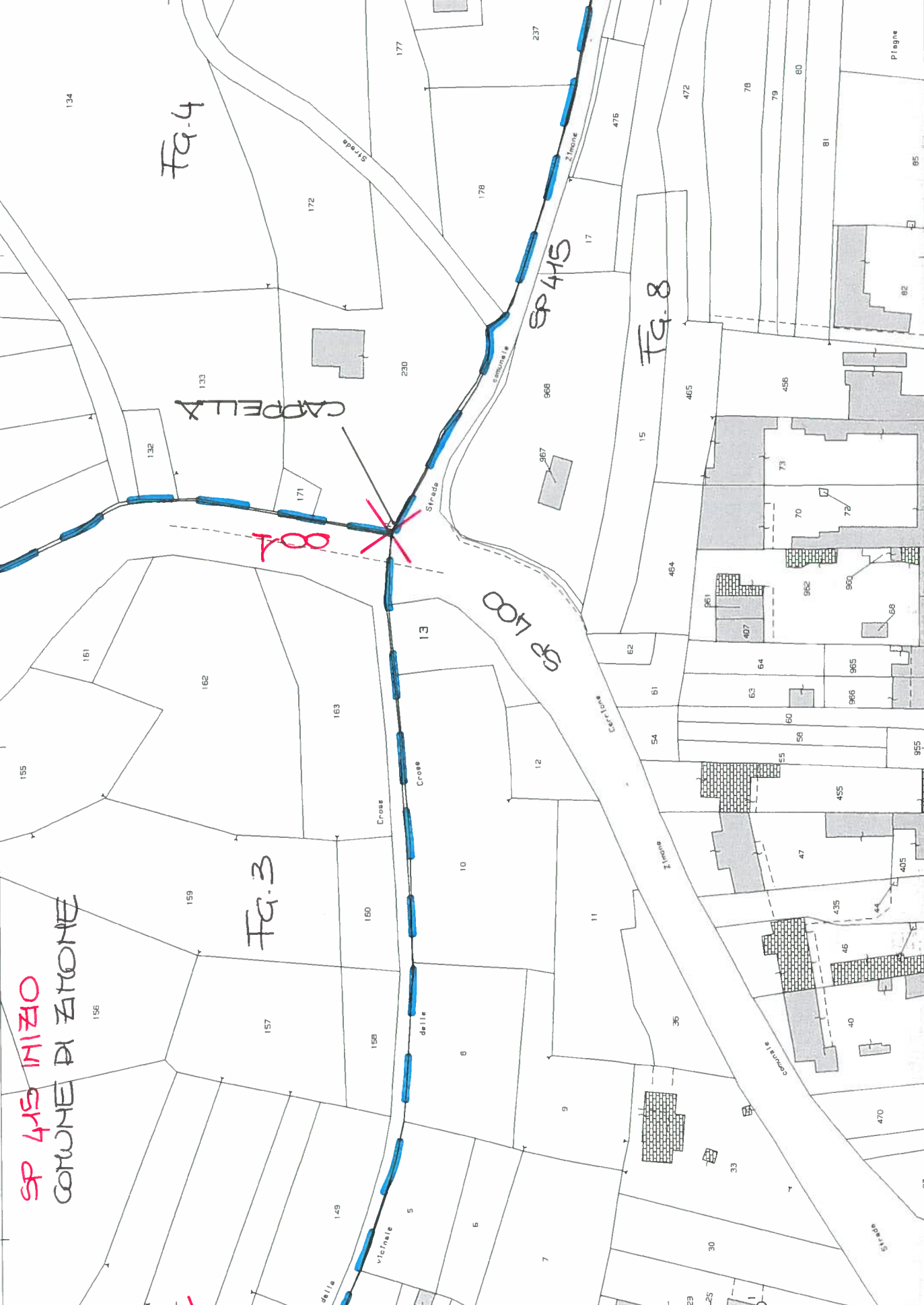
FG.8

CAPPELLA

100

SP 100

SP 415



SP 415 FINE

COMUNE DI SALUSSOLA

Fg. 32

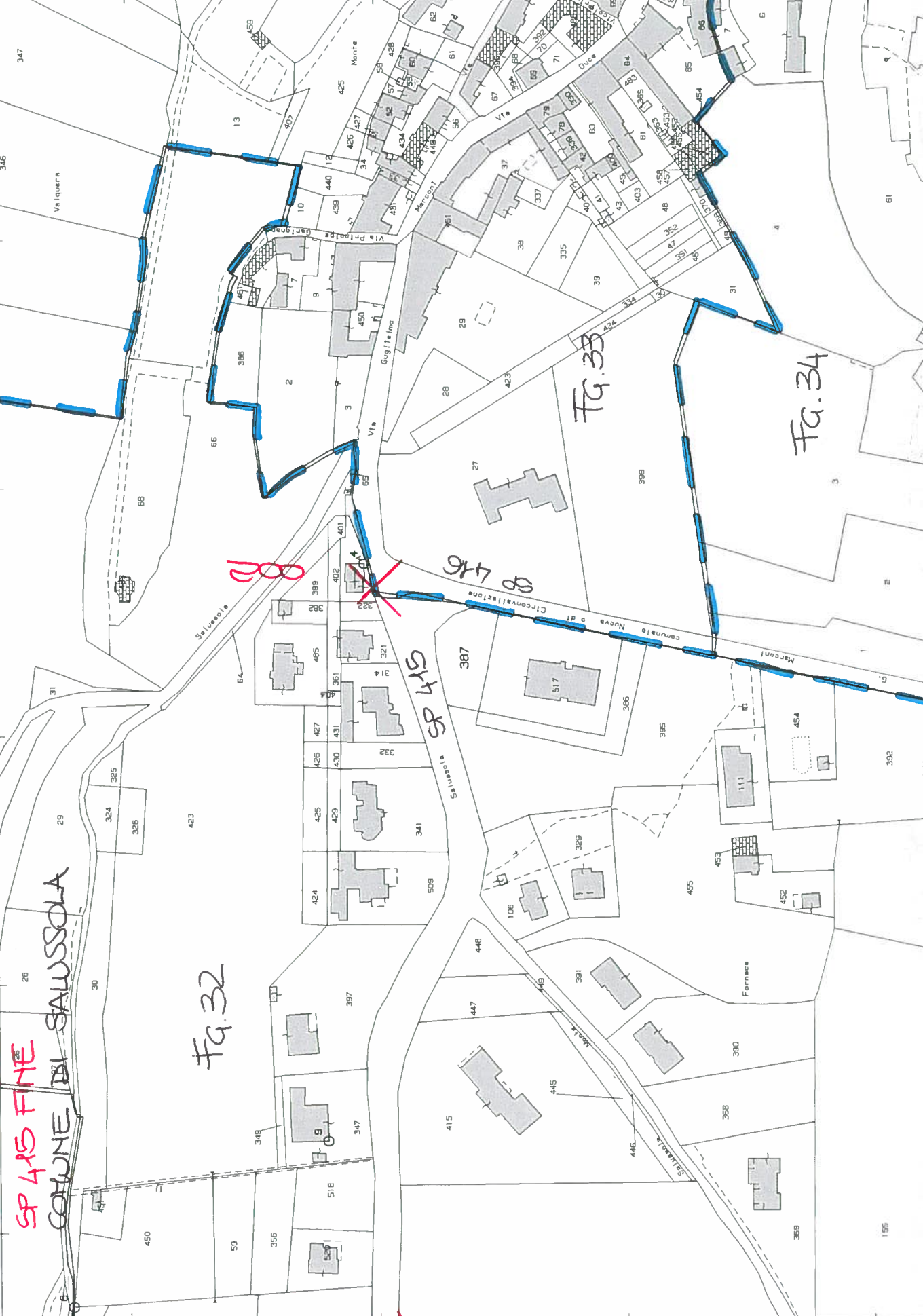
SP 415

Fg. 33

Fg. 34

BB

SP 415



Disegno non in scala particolare punto di riferimento:

INIZIO

FINE

