SP 416

Cerrione - Salussola

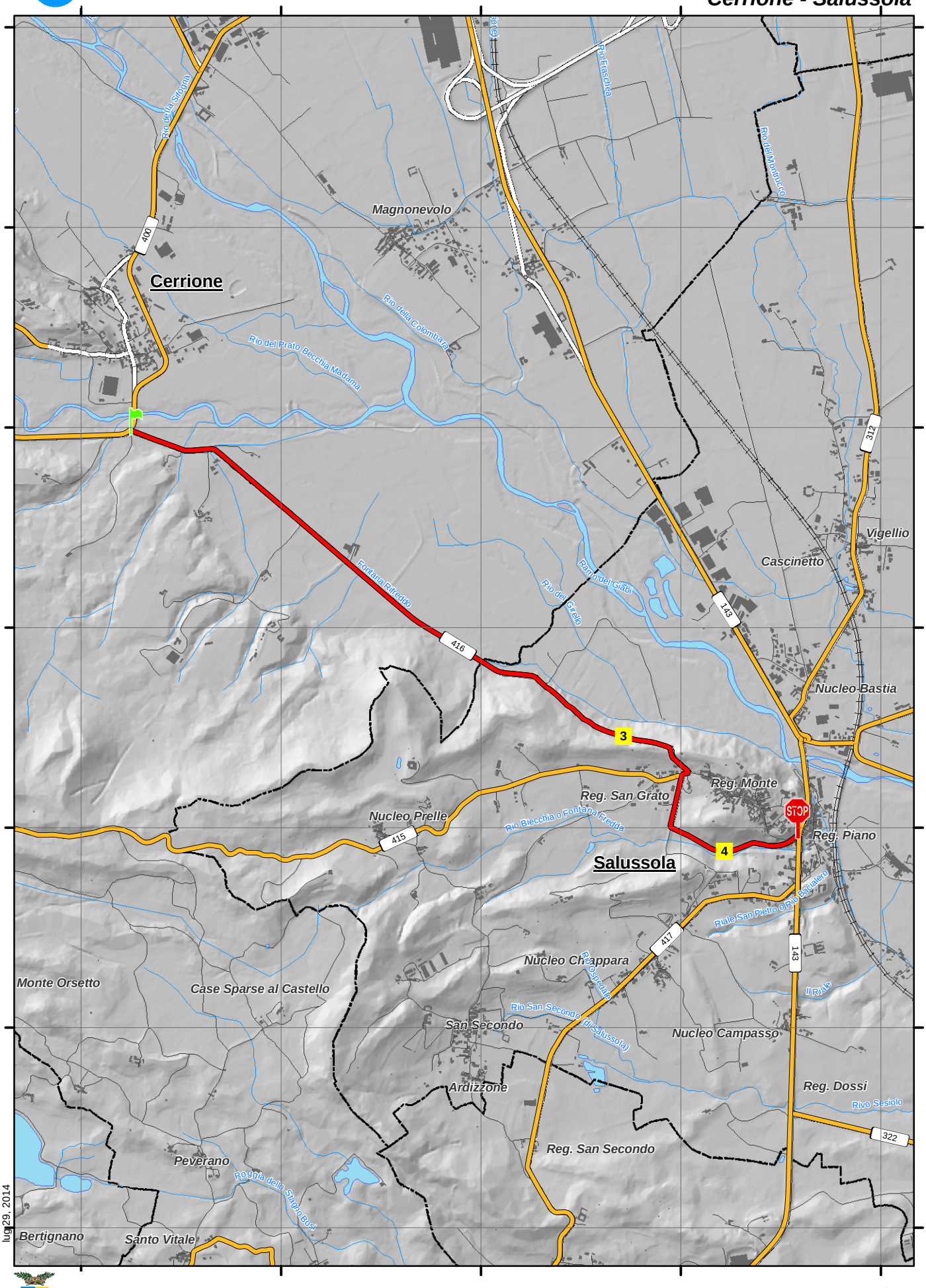

lug 29, 2014

Provincia di Biella

SITA

SP 416 Cerrione - Salussola

Lunghezza 4370 m

F - Strada locale (extraurbana ed urbana)

dalla SP 400 in comune di Cerrione alla SP 143 in comune di Salussola

Note:

INIZIO

in Comune di: Cerrione

altri riferimenti:

Note:

Caposaldo in prossimità di aiuola spartitraffico in corrispondenza al centro dell'incrocio tra la S.P. 416 e la S.P. 400 "Ponderano - Zimone"

FINE

in Comune di: Salussola

altri riferimenti: Via Marconi

Note:

Caposaldo sul lato destro in corrispondenza dell'incrocio tra la S.P. 416 e la S.P. 143 "Vercellese"

Numero di elementi di riferimento presenti sulla strada

Riferimenti chilometrici 2

Atti e documenti

Ministero dei Lavori Pubblici	Decreto Ministeriale	numero	-	del	12/10/1963

Oggetto:

Non disponibile file pdf (31/10/2014)

Provincia di Biella	Deliberazione del Commissario	numero	8	del	27/04/1995

Oggetto: D.Lgs. n. 248 del 06/03/1992 Istituzione della Provincia di Biella. Ripartizione del patrimonio e del personale:operazioni procedurali-concerto del Commissario Governativo

Si prende atto di quanto dichiarato con DCP di Vercelli n. 683 del 04/10/1993 e DCP di Vercelli n. 933 del 04/03/1995 (Allegato 3).

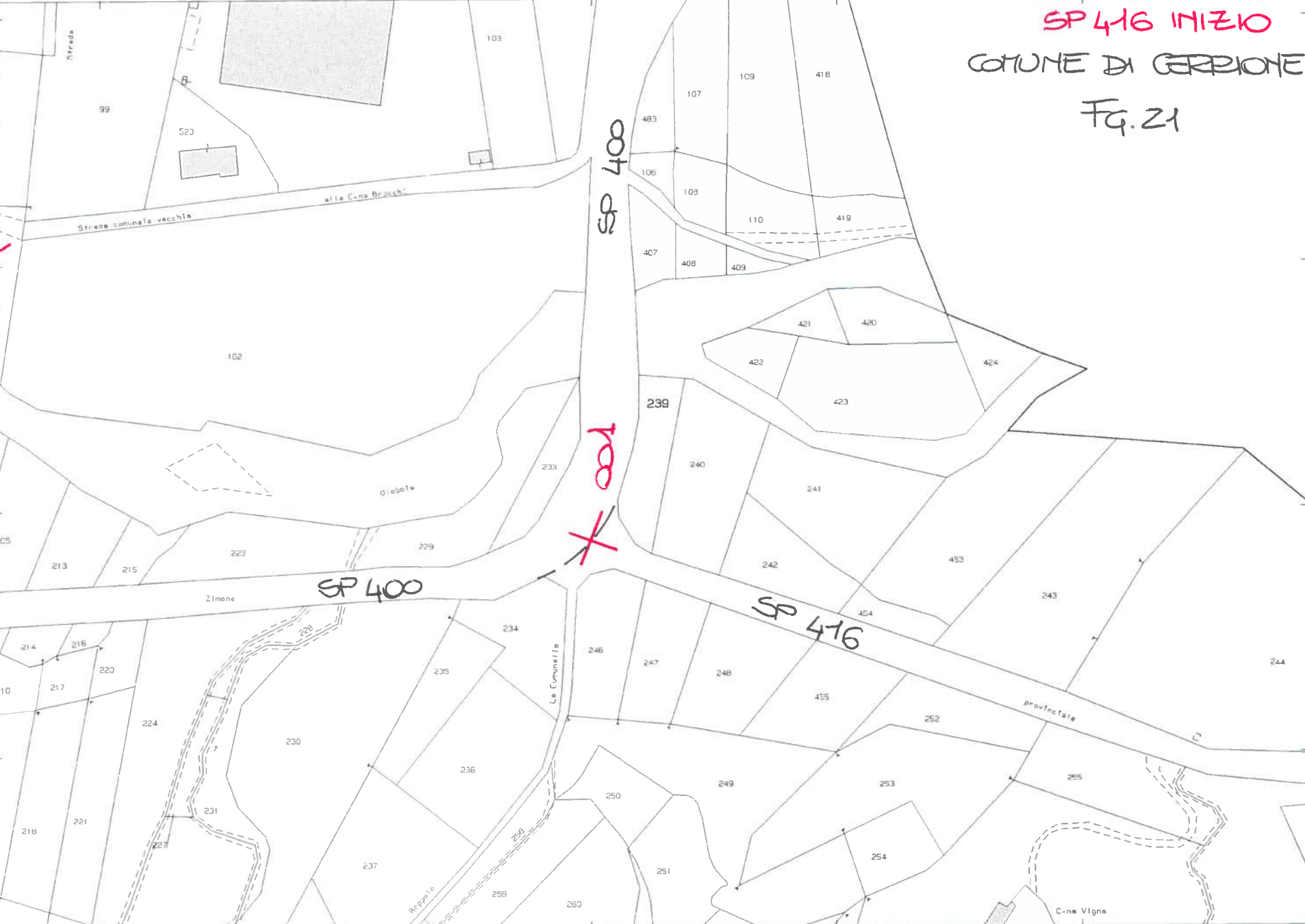
SP 416 INIZIO
COMUNE DI CERRIONE
FG. 21
SP 400
SP 400
SP 416
Strada comunale vecchia
alla C.na Brocchi
Strada
Olebole
Zimone
La Cumunella
Roppolo
provinciale
C.na Vigna
99
523
103
107
109
418
483
106
108
110
419
407
408
409
102
421
420
422
424
423
239
240
241
233
229
223
213
215
242
453
243
454
234
246
247
248
244
214
216
220
217
228
235
455
252
224
230
236
249
253
255
250
231
218
221
227
237
258
251
254
259
260

SP 416 "CERRIONE - SALUSSOLA" Data 11/06/2013

Disegno non in scala particolare punto di riferimento: ☒ INIZIO ☐ FINE

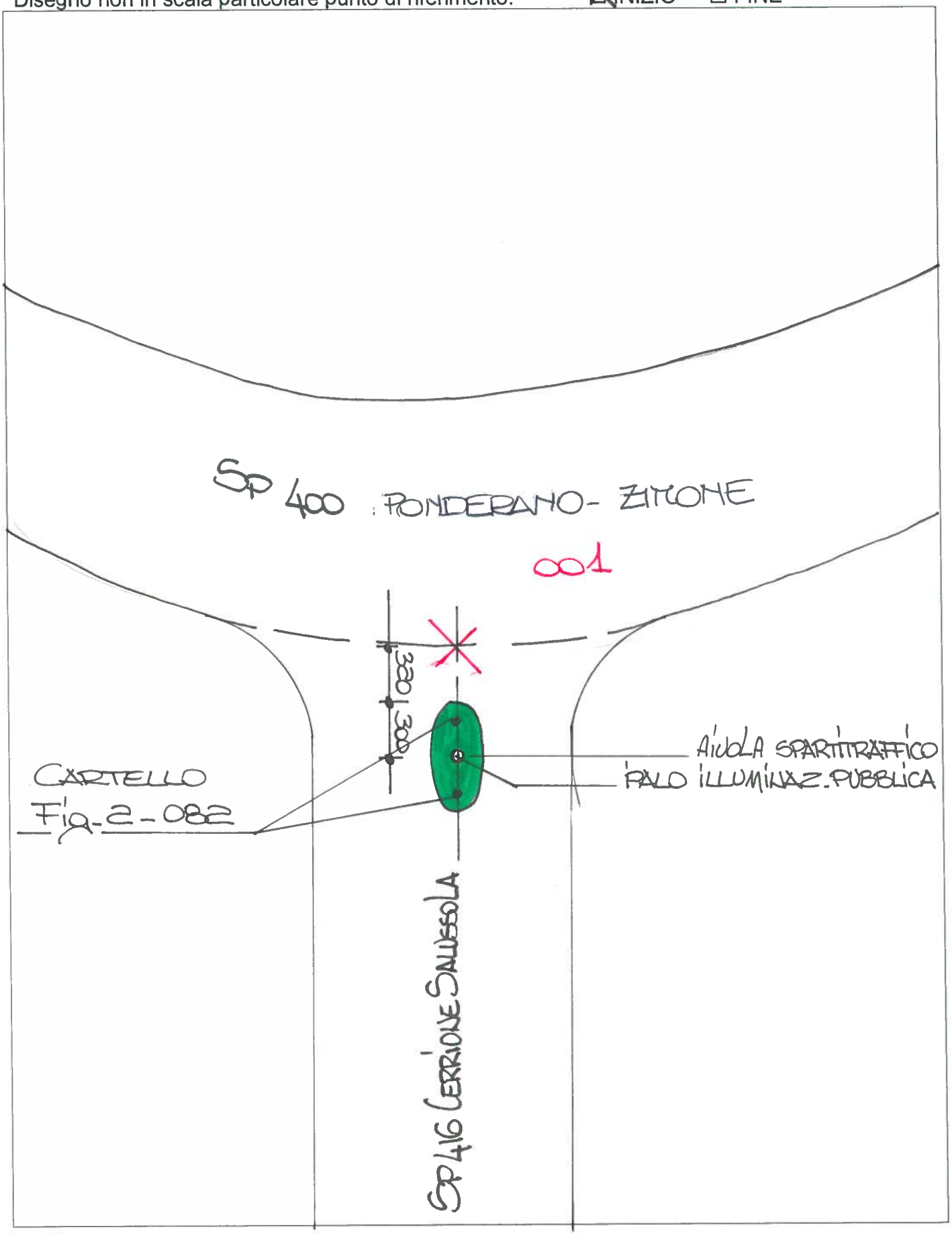

SP 416 FINE
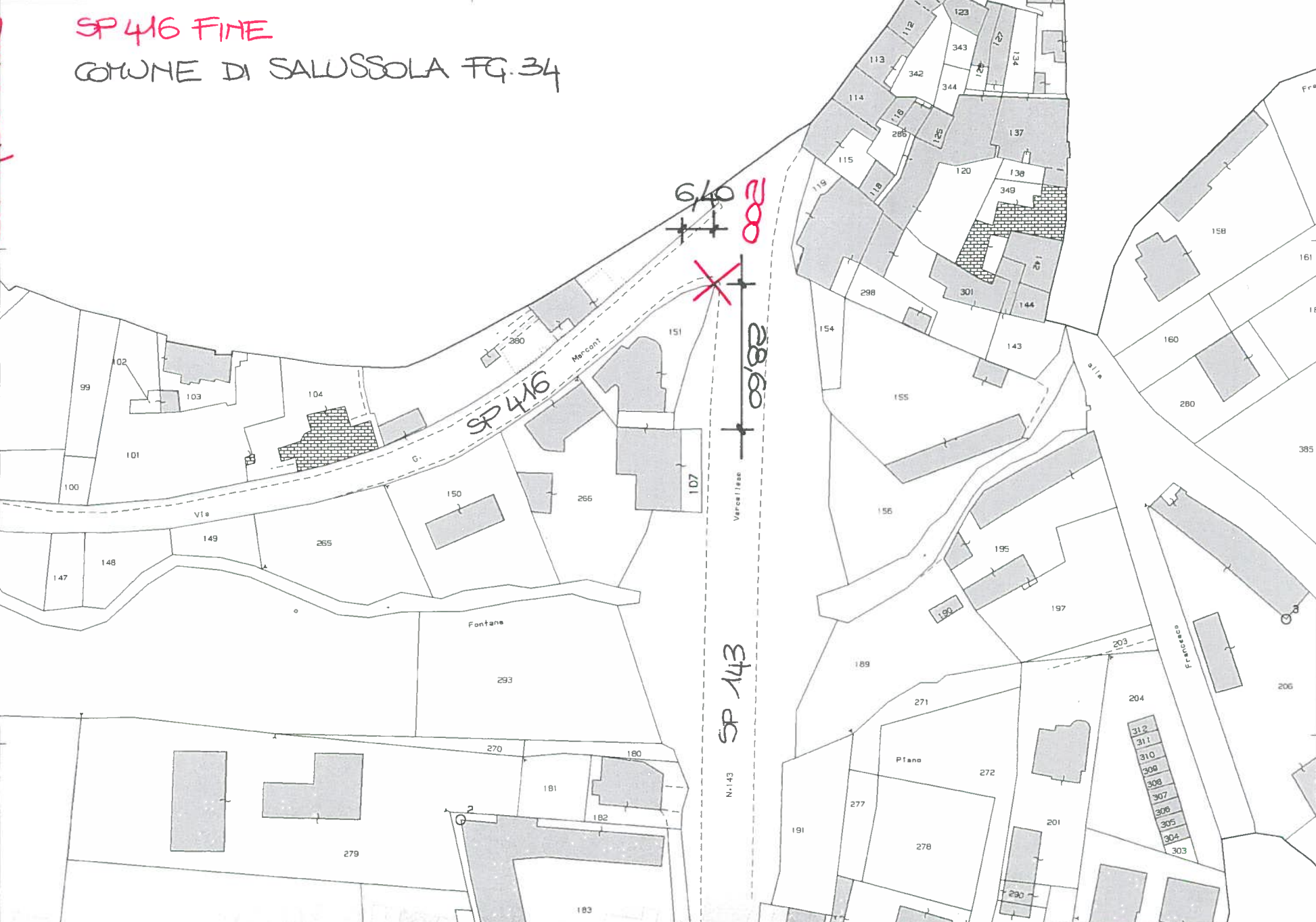
COMUNE DI SALUSSOLA FG. 34