



# PROVINCIA DI BIELLA

---

## Deliberazione della Giunta Provinciale

Verbale N° 174

SEDUTA DEL 30-03-2004

L'anno Duemilaquattro addi Trenta del mese di Marzo alle ore 14:00 in Biella presso la sede della Provincia, si è riunita la Giunta Provinciale previo avviso di convocazione con annesso ordine del giorno.

Per la trattazione della proposta sottoindicata sono presenti:

N.	Cognome e Nome	Qualifica	Pres./Ass.
1	SCANZIO ORAZIO	Presidente	P
2	FAVA CAMILLO PIER GIORGIO	Vice Presidente	P
3	MONFERMOSO PAOLO	Assessore	P
4	GARIAZZO GIOVANNI CESARE	Assessore	P
5	GOVERNATO GREGGIO FAUSTO	Assessore	P
6	OLIVERO MARZIO	Assessore	A
7	VAGLIO EMILIO	Assessore	P
8	UGLIENGO GIAN MARIA	Assessore	P
9	COLOMBO PIER ERCOLE	Assessore	P

Assiste il Segretario Generale della Provincia Dott. Paolo MARCUZZI  
Convocato dal Presidente, assiste senza diritto di voto, il Direttore Generale  
Essendo l'adunanza in numero legale il Presidente apre la discussione sul seguente

## O G G E T T O

Piano Territoriale Provinciale predisposto, trasmesso e pubblicato ai sensi della L.R. 56/77 e ss.mm.ii.: esame dei pareri e delle osservazioni pervenute ed assunzione delle relative determinazioni per la predisposizione degli elaborati definitivi.

**GIUNTA PROVINCIALE DI BIELLA**  
**Seduta del 30/03/2004**

**ATTO n. 174**

OGGETTO Piano Territoriale Provinciale predisposto, trasmesso e pubblicato ai sensi della L.R. 56/77 e ss.mm.ii.: esame dei pareri e delle osservazioni pervenute ed assunzione delle relative determinazioni per la predisposizione degli elaborati definitivi.

**LA GIUNTA PROVINCIALE**

**PREMESSO CHE:**

- l'art. 20 del D.Lgs 267/00 affida alla Provincia il compito di predisporre ed adottare il Piano Territoriale di coordinamento nel quale sono determinati gli indirizzi generali di assetto del territorio e, in particolare: le diverse destinazioni del territorio in relazione alla prevalente vocazione delle sue parti, la localizzazione di massima delle maggiori infrastrutture e delle principali linee di comunicazione, le linee di intervento per la sistemazione idrica, idrogeologica e idraulico forestale ed in generale per il consolidamento del suolo e la regimazione delle acque, le aree nelle quali sia opportuno istituire aree o riserve naturali;
- la L.R. 56/77 e ss.mm.ii. definisce i soggetti, gli strumenti e i livelli di pianificazione del territorio, normando i compiti, i contenuti e le procedure per la formazione e l'approvazione dei Piani Territoriali Provinciali;
- la Provincia di Biella con deliberazione della Giunta Provinciale n. 472 del 21 dicembre 1995 ha dato avvio all'attività di predisposizione del Piano Territoriale Provinciale affidando l'incarico per la consulenza metodologica e l'assistenza alla formazione del Piano Territoriale Provinciale alla Cooperativa Architetti ed Ingegneri di Reggio Emilia;
- il processo di Piano si è sviluppato attraverso l'allestimento di una base logistica, conoscitiva e interpretativa, costituita da una serie di strumenti di supporto, di monitoraggio e di gestione permanente dei suoi processi attuativi, che ha permesso di proporre alla comunità locale un ricco patrimonio di conoscenze sulla base delle quali concertare le strategie e le prestazioni da assegnare ai P.R.G. per dare attuazione alle politiche ed alle previsioni del PTP;
- con deliberazione del Consiglio Provinciale n. 16 del 6 marzo 1998 è stato approvato il "Documento di intenti" quale prima immagine condivisa del territorio, delle sue problematiche e dei percorsi di approfondimento necessari ad una assunzione consapevole delle scelte di piano;
- con deliberazione della Giunta Provinciale n. 383 del 11 settembre 2001 è stato assunto "Il Sistema degli Obiettivi e delle Politiche": documento programmatico del Piano nel quale sono indicati gli obiettivi economici, sociali, territoriali ed ambientali che hanno indirizzato le scelte progettuali e normative del PTP;

## PREMESSO INOLTRE CHE:

- il Piano Territoriale Provinciale è il risultato di un complesso processo promosso e coordinato dalla Provincia, con il concorso dei Comuni e delle Comunità Montane e Collinari e la partecipazione delle istituzioni e delle forze economiche e sociali;
- la Provincia di Biella ha approvato con deliberazione del Consiglio Provinciale n. 53 del 27 giugno 1997 il "Regolamento per il concorso alla formazione del Piano Territoriale Provinciale ai sensi del comma 3, dell'art. 9 ter della L.R. 56/77";
- l'azione di informazione, approfondimento e confronto con gli enti locali, le istituzioni e le forze economiche e sociali del territorio è documentata in un apposito allegato alla Relazione Illustrativa del PTP;
- al termine della complessa attività di approfondimento, progettazione e concertazione il progetto di Piano risulta composto da:
  - a. Documento programmatico "Il Sistema degli Obiettivi e delle Politiche"
  - b. Relazione illustrativa, comprensiva dell'Analisi di compatibilità ambientale
  - c. Norme di attuazione
  - d. Tavole di piano:
    - serie CTP "Carta dei Caratteri Territoriali e Paesistici" così articolate:
      - CTP-ART Articolazione territoriale in ambienti insediativi, in scala 1:100.000
      - CTP-PAE Sensibilità paesistiche e ambientali, in scala 1:50.000
    - serie IGT "Carta degli Indirizzi di Governo del Territorio" così articolate:
      - IGT-U Indirizzi per l'assetto urbanistico e infrastrutturale, in scala 1:50.000
      - IGT-F Politiche territoriali per la fruizione turistico-ambientale, in scala 1:50.000
      - IGT-S Politiche per la Sicurezza Territoriale, in scala 1:25.000
    - tavola PI "Carta dei Progetti Integrati", in scala 1:50.000

## PRECISATO che il P.T.P. trova inoltre riferimento:

- nella Matrice Ambientale, articolata in cinque percorsi tematici:
  - a. Ambienti insediativi
  - b. Uso del suolo
  - c. Fisiografia e pericolosità ambientale
  - c. Paesaggi culturali e rete ecologica
  - e. Archivio dell'insediamento storico
- e comprendente le seguenti tavole:
  - Tav. MA1 Litologia (1:100.000)
  - Tav. MA2 Fisiografia (1:50.000)
  - Tav. MA3a Carta della pericolosità geologica (1:25.000)
  - Tav. MA3b Carta della pericolosità idrogeologica (1:50.000)
  - Tav. MA4 Uso del suolo al 1994 (1:25.000)
  - Tav. MA5 Uso del suolo al 1954 (1:50.000)
  - Tav. MA6 Dinamiche territoriali degli usi del suolo (1:50.000)
  - Tav. MA7 Paesaggi culturali (1:50.000)
  - Tav. MA8 Biopermeabilità e rete ecologica (1:50.000)
  - Tav. MA9 Capacità d'uso dei suoli e delle loro limitazioni (1:100.000)
  - Tav. MA10 Tutele paesistiche operanti (1:50.000)
- nei seguenti studi tematici e approfondimenti conoscitivi:

- ricerche sociologiche su demografia ed identità;
- ricerche sul sistema della mobilità;
- ricerche sulla cooperazione istituzionale;
- ricerche sulla dotazione funzionale;
- ricerche sulla banca progetti;
- ricerche sulla pianificazione urbanistica comunale;

#### EVIDENZIATO CHE:

- il Piano Territoriale Provinciale contiene una specifica considerazione dei valori ambientali del territorio per cui assume valenza paesistico - ambientale ai sensi e per gli effetti del 3° comma dell'art. 4 della L.R. 56/77, dell'art. 57 del D.Lgs 112/98 e degli artt. 149 e 150, comma 1 del D.Lgs 490/99;
- il P.T.F. assumerà efficacia di Piano di settore per la Difesa del Suolo a seguito delle intese tra la Provincia e la competente Autorità di Bacino secondo quanto previsto dall'art. 57 del D.Lgs 112/98;
- il complesso delle disposizioni normative è da intendersi quadro di riferimento e di indirizzo per la formazione degli strumenti urbanistici comunali;
- la Provincia di Biella intende il PTP come strumento di coordinamento delle politiche territoriali nel rispetto dell'autonomia degli Enti Locali;

#### DATO ATTO CHE:

- l'Analisi di compatibilità ambientale costituisce allegato della Relazione Illustrativa in ottemperanza a quanto previsto dall'art. 20 della L.R. 40/98 e dal relativo allegato F;
- il Piano Territoriale Provinciale è stato elaborato, redatto e predisposto con ampia consultazione degli Enti Locali, delle istituzioni e delle forze economiche e sociali, ai sensi dell'art. 9 ter, della L.R. 56/77 e ss.mm.ii.;
- le consultazioni sono avvenute secondo le modalità documentate nell'allegato alla Relazione Illustrativa del PTP denominato "Concorso di Comuni e Comunità Montane alla formazione del Piano: il processo di partecipazione";
- il Piano Territoriale Provinciale viene predisposto, adottato e approvato ai sensi della L.R. 56/77 e ss.mm.ii.;
- il PTP è stato predisposto dalla Giunta Provinciale con atto n. 423 in data 14/10.2003;
- il PTP è stato trasmesso ai Comuni ed alle Comunità Montane e Collinari con nota n. 61/01 del 05/11/2003;
- entro 60 giorni dalla ricezione gli enti sopraindicati potevano esprimere con deliberazione consigliare il loro parere;
- della redazione del PTP è stata data notizia sul BUR, con indicazione delle sedi e del periodo di pubblicazione in cui poter prendere visione degli elaborati al fine di

presentare, nei successivi 60 giorni, eventuali motivate osservazioni, anche ai sensi del comma 4 dell'art. 20 della L.R. 40/98 in ordine alla compatibilità ambientale;

- il termine per l'invio dei pareri e per la presentazione delle osservazioni è scaduto in data 11 gennaio 2004;
- l'Amministrazione Provinciale, tenendo conto delle difficoltà espresse dagli enti locali, ha dichiarato, con nota n. 1246 in data 12/01/2004, la sua disponibilità ad esaminare i pareri che fossero pervenuti oltre il termine e comunque non oltre il 30 gennaio 2004;
- molti Enti locali hanno inviato il parere di competenza anche oltre il termine del 30/01/2004;
- l'Amministrazione Provinciale ha ritenuto opportuno esaminare tutti i pareri pervenuti;
- il Presidente con nota n. 17545 trasmessa in data 22/03/2004 ha invitato gli uffici a considerare chiusa a tutti gli effetti la ricezione dei pareri espressi dagli Enti Locali e a predisporre l'istruttoria delle osservazioni per fornire alla Giunta gli elementi tecnici necessari ad assumere le relative determinazioni in merito;
- a seguito dell'assunzione delle determinazioni in merito ai pareri e alle osservazioni pervenute potranno essere predisposti gli elaborati definitivi del PTP da proporre al Consiglio Provinciale per l'adozione;

#### CONSIDERATO CHE:

- con il supporto degli uffici competenti è stata effettuata l'istruttoria dei pareri e delle osservazioni pervenute;
- a seguito di tale istruttoria è stato predisposto il Documento allegato a), avente per oggetto l'esame dei pareri e delle osservazioni, le determinazioni assunte e le indicazioni per la predisposizione degli elaborati definitivi;
- il suddetto Documento allegato a) è parte integrante e sostanziale del presente atto;

ESAMINATO il testo del Documento allegato a), parte integrante e sostanziale della presente deliberazione;

RITENUTO il Documento allegato a) meritevole di approvazione;

DATO ATTO che è stato espresso favorevolmente il prescritto parere, quale risulta apposto sulla proposta di deliberazione, ai sensi e per gli effetti dell'art. 49, comma 1°, del D.Lgs 267/2000, da parte del Dirigente del Settore Pianificazione Territoriale per quanto attiene alla regolarità tecnica;

A voti favorevoli unanimi, espressi in forma palese

## DELIBERA

Per le motivazioni esposte in narrativa:

1. Di dare atto che:

- il Piano Territoriale Provinciale è stato predisposto e pubblicato ai sensi della L.R. 56/77 e ss.mm.ii.;
- il PTP è stato predisposto dalla Giunta Provinciale con atto n. 423 in data 14/10/2003;
- il PTP è stato trasmesso ai Comuni ed alle Comunità Montane e Collinari con nota n. 61101 del 05/11/2003;
- entro 60 giorni dalla ricezione gli enti sopraindicati potevano esprimere con deliberazione consigliare il loro parere;
- della redazione del PTP è stata data notizia sul BUR, con indicazione delle sedi e del periodo di pubblicazione in cui poter prendere visione degli elaborati al fine di presentare, nei successivi 60 giorni, eventuali motivate osservazioni, anche ai sensi del comma 4 dell'art. 20 della L.R. 40/98 in ordine alla compatibilità ambientale;
- il termine per l'invio dei pareri e per la presentazione delle osservazioni è scaduto in data 11 gennaio 2004;
- l'Amministrazione Provinciale, tenendo conto delle difficoltà espresse dagli enti locali, ha dichiarato, con nota n. 1246 in data 12/01/2004, la sua disponibilità ad esaminare i pareri che fossero pervenuti oltre il termine e comunque non oltre il 30 gennaio 2004;
- molti Enti locali hanno inviato il parere di competenza anche oltre il termine del 30/01/2004;
- l'Amministrazione Provinciale ha ritenuto opportuno esaminare tutti i pareri pervenuti;
- il Presidente con nota n. 17545 trasmessa in data 22/03/2004 ha invitato gli uffici a considerare chiusa a tutti gli effetti la ricezione dei pareri espressi dagli Enti Locali e a predisporre l'istruttoria delle osservazioni per fornire alla Giunta gli elementi tecnici necessari ad assumere le relative determinazioni in merito;
- a seguito dell'assunzione delle determinazioni in merito ai pareri e alle osservazioni pervenute potranno essere predisposti gli elaborati definitivi del PTP da proporre al Consiglio Provinciale per l'adozione;

2. Di approvare il Documento allegato a), facente parte integrante e sostanziale della presente deliberazione e avente per oggetto:

- l'esame dei pareri e delle osservazioni pervenuti a seguito della pubblicazione del Piano Territoriale Provinciale avvenuta ai sensi della L.R. 56/77 e ss.mm.ii.;
- le determinazioni assunte in merito ai pareri e alle osservazioni pervenute;
- le indicazioni per la predisposizione degli elaborati definitivi;

3. Di prendere atto dell'iter procedurale da seguire per giungere all'adozione del PTP ai sensi della L.R. 56/77 e ss.mm.ii.;

4. Di dare mandato al Dirigente del Settore Pianificazione Territoriale di provvedere alla predisposizione degli elaborati definitivi del Piano Territoriale Provinciale sulla base delle indicazioni contenute nel Documento allegato a), facente parte integrante e sostanziale della presente deliberazione;

5. Di dare mandato al Dirigente del Settore Pianificazione Territoriale di predisporre gli atti e le procedure necessari per giungere all'adozione da parte del Consiglio Provincia e della proposta di Piano Territoriale Provinciale, redatta in esecuzione del presente atto.

Indi, con votazione unanime, la presente deliberazione viene dichiarata immediatamente eseguibile, ai sensi dell'art. 134 comma 4 del D.Lgs 267/2000.



Provincia  
di Biella

# PROVINCIA DI BIELLA

Via Quintino Sella, 12

**Allegato alla deliberazione della Giunta Provinciale n. 174 del 30 MAR. 2004**


**Pareri ed visto** di regolarità contabile attestante la copertura finanziaria ai sensi dell'art. 49 comma 1 del D.Lgs 267/2000 sulla proposta di deliberazione avente il seguente oggetto:

OGGETTO: Piano Territoriale Provinciale predisposto, trasmesso e pubblicato ai sensi della LR 56/77 e ss.mm.ii.: esame dei pareri e delle osservazioni pervenute ed assunzione delle relative determinazioni per la predisposizione degli elaborati definitivi.

a) Si esprime parere favorevole in ordine alla regolarità tecnica

Il Dirigente del Settore \_\_\_\_\_

Il Responsabile di Posizione Organizzativa \_\_\_\_\_



Biella, 29 MAR. 2004

Il presente verbale viene letto e sottoscritto come segue.

IL SEGRETARIO GENERALE  
F.TO P. MARCUZZI

IL PRESIDENTE  
F.TO O. SCANZIO

Biella, 31 MAR. 2004

Per copia conforme ad uso amministrativo  
Il Segretario Generale  
(Dott. Paolo Marcuzzi)




#### PUBBLICAZIONE

Certifico sottoscritto Segretario Provinciale che la presente deliberazione viene pubblicata all'albo provinciale ad di 31 MAR. 2004 e vi resterà affissa 15 giorni consecutivi.

Biella, 31 MAR. 2004

Il Segretario Generale  
(Dott. Paolo Marcuzzi)

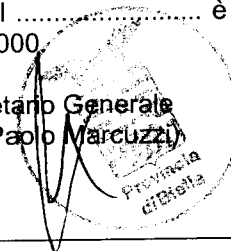


#### IMMEDIATA ESEGUIBILITA'

La presente deliberazione, pubblicata all'albo provinciale il 31 MAR. 2004 è dichiarata immediatamente eseguibile ai sensi dell'art. 134, comma 4, del D.Lgs 267/2000.

Biella, 31 MAR. 2004

Il Segretario Generale  
(Dott. Paolo Marcuzzi)



#### CERTIFICATO DI ESECUTIVITA'

Si certifica che la suesata deliberazione non soggetta al controllo preventivo di legittimità, è stata pubblicata nelle forme di legge all'albo provinciale senza riportare nei primi dieci giorni di pubblicazione denunce di vizi di legittimità ai sensi dell'art. 127, commi 1 e 2 del D.Lgs 267/2000, per cui la stessa è divenuta esecutiva il ..... ai sensi dell'art. 134, comma 3 del D.Lgs 267/2000.

Biella, .....

Il Segretario Generale  
(Dott. Paolo Marcuzzi)

**GIUNTA PROVINCIALE DI BIELLA**  
**Seduta del 30/03/2004**

**ATTO n. 174**

OGGETTO Piano Territoriale Provinciale predisposto, trasmesso e pubblicato ai sensi della L.R. 56/77 e ss.mm.ii.: esame dei pareri e delle osservazioni pervenute ed assunzione delle relative determinazioni per la predisposizione degli elaborati definitivi.

**LA GIUNTA PROVINCIALE**

**PREMESSO CHE:**

- l'art. 2) del D.Lgs 267/00 affida alla Provincia il compito di predisporre ed adottare il Piano Territoriale di coordinamento nel quale sono determinati gli indirizzi generali di assetto del territorio e, in particolare: le diverse destinazioni del territorio in relazione alla prevalente vocazione delle sue parti, la localizzazione di massima delle maggiori infrastrutture e delle principali linee di comunicazione, le linee di intervento per la sistemazione idrica, idrogeologica e idraulico forestale ed in generale per il consolidamento del suolo e la regimazione delle acque, le aree nelle quali sia opportuno istituire aree o riserve naturali;
- la L.R. 56/77 e ss.mm.ii. definisce i soggetti, gli strumenti e i livelli di pianificazione del territorio, normando i compiti, i contenuti e le procedure per la formazione e l'approvazione dei Piani Territoriali Provinciali;
- la Provincia di Biella con deliberazione della Giunta Provinciale n. 472 del 21 dicembre 1995 ha dato avvio all'attività di predisposizione del Piano Territoriale Provinciale affidando l'incarico per la consulenza metodologica e l'assistenza alla formazione del Piano Territoriale Provinciale alla Cooperativa Architetti ed Ingegneri di Reggio Emilia;
- il processo di Piano si è sviluppato attraverso l'allestimento di una base logica, conoscitiva e interpretativa, costituita da una serie di strumenti di supporto, di monitoraggio e di gestione permanente dei suoi processi attuativi, che ha permesso di proporre alla comunità locale un ricco patrimonio di conoscenze sulla base delle quali concertare le strategie e le prestazioni da assegnare ai P.R.G. per dare attuazione alle politiche ed alle previsioni del PTP;
- con deliberazione del Consiglio Provinciale n. 16 del 6 marzo 1998 è stato approvato il "Documento di intenti" quale prima immagine condivisa del territorio, delle sue problematiche e dei percorsi di approfondimento necessari ad una assunzione consapevole delle scelte di piano;
- con deliberazione della Giunta Provinciale n. 383 del 11 settembre 2001 è stato assunto "Il Sistema degli Obiettivi e delle Politiche": documento programmatico del Piano nel quale sono indicati gli obiettivi economici, sociali, territoriali ed ambientali che hanno indirizzato le scelte progettuali e normative del PTP;

PREMESSO INOLTRE CHE:

- il Piano Territoriale Provinciale è il risultato di un complesso processo promosso e coordinato dalla Provincia, con il concorso dei Comuni e delle Comunità Montane e Collinari e la partecipazione delle istituzioni e delle forze economiche e sociali;
- la Provincia di Biella ha approvato con deliberazione del Consiglio Provinciale n. 53 del 27 giugno 1997 il "Regolamento per il concorso alla formazione del Piano Territoriale Provinciale ai sensi del comma 3, dell'art. 9 ter della L.R. 56/77";
- l'azione di informazione, approfondimento e confronto con gli enti locali, le istituzioni e le forze economiche e sociali del territorio è documentata in un apposito allegato alla Relazione Illustrativa del PTP;
- al termine della complessa attività di approfondimento, progettazione e concertazione il progetto di Piano risulta composto da:
  - a. Documento programmatico "Il Sistema degli Obiettivi e delle Politiche"
  - b. Relazione illustrativa, comprensiva dell'Analisi di compatibilità ambientale
  - c. Norme di attuazione
  - d. Tavole di piano:
    - serie CTP "Carta dei Caratteri Territoriali e Paesistici" così articolate:
      - CTP-ART Articolazione territoriale in ambienti insediativi, in scala 1:100.000
      - CTP-PAE Sensibilità paesistiche e ambientali, in scala 1:50.000
    - serie IGT "Carta degli Indirizzi di Governo del Territorio" così articolate:
      - IGT-U Indirizzi per l'assetto urbanistico e infrastrutturale, in scala 1:50.000
      - IGT-F Politiche territoriali per la fruizione turistico-ambientale, in scala 1:50.000
      - IGT-S Politiche per la Sicurezza Territoriale, in scala 1:25.000
    - tavola PI "Carta dei Progetti Integrati", in scala 1:50.000

PRECISATO che il P.T.P. trova inoltre riferimento:

- nella Matrice Ambientale, articolata in cinque percorsi tematici:
  - a. Ambienti insediativi
  - b. Uso del suolo
  - c. Fisiografia e pericolosità ambientale
  - d. Paesaggi colturali e rete ecologica
  - e. Archivio dell'insediamento storico
- e comprendente le seguenti tavole:
  - Tav. MA1 Litologia (1:100.000)
  - Tav. MA2 Fisiografia (1:50.000)
  - Tav. MA3a Carta della pericolosità geologica (1:25.000)
  - Tav. MA3b Carta della pericolosità idrogeologica (1:50.000)
  - Tav. MA4 Uso del suolo al 1994 (1:25.000)
  - Tav. MA5 Uso del suolo al 1954 (1:50.000)
  - Tav. MA6 Dinamiche territoriali degli usi del suolo (1:50.000)
  - Tav. MA7 Paesaggi colturali (1:50.000)
  - Tav. MA8 Biopermeabilità e rete ecologica (1:50.000)
  - Tav. MA9 Capacità d'uso dei suoli e delle loro limitazioni (1:100.000)
  - Tav. MA10 Tutele paesistiche operanti (1:50.000)
- nei seguenti studi tematici e approfondimenti conoscitivi:

- ricerche sociologiche su demografia ed identità;
- ricerche sul sistema della mobilità;
- ricerche sulla cooperazione istituzionale;
- ricerche sulla dotazione funzionale;
- ricerche sulla banca progetti;
- ricerche sulla pianificazione urbanistica comunale;

#### EVIDENZIATO CHE:

- il Piano Territoriale Provinciale contiene una specifica considerazione dei valori ambientali del territorio per cui assume valenza paesistico - ambientale ai sensi e per gli effetti del 3° comma dell'art. 4 della L.R. 56/77, dell'art. 57 del D.Lgs 112/98 e degli artt. 149 e 150, comma 1 del D.Lgs 490/99;
- il P.T.F. assumerà efficacia di Piano di settore per la Difesa del Suolo a seguito delle intese tra la Provincia e la competente Autorità di Bacino secondo quanto previsto dall'art. 57 del D.Lgs 112/98;
- il complesso delle disposizioni normative è da intendersi quadro di riferimento e di indirizzo per la formazione degli strumenti urbanistici comunali;
- la Provincia di Biella intende il PTP come strumento di coordinamento delle politiche territoriali nel rispetto dell'autonomia degli Enti Locali;

#### DATO ATTO CHE:

- l'Analisi di compatibilità ambientale costituisce allegato della Relazione Illustrativa in ottemperanza a quanto previsto dall'art. 20 della L.R. 40/98 e dal relativo allegato F;
- il Piano Territoriale Provinciale è stato elaborato, redatto e predisposto con ampia consultazione degli Enti Locali, delle istituzioni e delle forze economiche e sociali, ai sensi dell'art. 9 ter, della L.R. 56/77 e ss.mm.ii.;
- le consultazioni sono avvenute secondo le modalità documentate nell'allegato alla Relazione Illustrativa del PTP denominato "Concorso di Comuni e Comunità Montane alla formazione del Piano: il processo di partecipazione";
- il Piano Territoriale Provinciale viene predisposto, adottato e approvato ai sensi della L.R. 56/77 e ss.mm.ii.;
- il PTP è stato predisposto dalla Giunta Provinciale con atto n. 423 in data 14/10/2003;
- il PTP è stato trasmesso ai Comuni ed alle Comunità Montane e Collinari con nota n. 61101 del 05/11/2003;
- entro 60 giorni dalla ricezione gli enti sopraindicati potevano esprimere con deliberazione consigliare il loro parere;
- della redazione del PTP è stata data notizia sul BUR, con indicazione delle sedi e del periodo di pubblicazione in cui poter prendere visione degli elaborati al fine di

presentare, nei successivi 60 giorni, eventuali motivate osservazioni, anche ai sensi del comma 4 dell'art. 20 della L.R. 40/98 in ordine alla compatibilità ambientale;

- il termine per l'invio dei pareri e per la presentazione delle osservazioni è scaduto in data 11 gennaio 2004;
- l'Amministrazione Provinciale, tenendo conto delle difficoltà espresse dagli enti locali, ha dichiarato, con nota n. 1246 in data 12/01/2004, la sua disponibilità ad esaminare i pareri che fossero pervenuti oltre il termine e comunque non oltre il 30 gennaio 2004;
- molti Enti locali hanno inviato il parere di competenza anche oltre il termine del 30/01/2004;
- l'Amministrazione Provinciale ha ritenuto opportuno esaminare tutti i pareri pervenuti;
- il Presidente con nota n. 17545 trasmessa in data 22/03/2004 ha invitato gli uffici a considerare chiusa a tutti gli effetti la ricezione dei pareri espressi dagli Enti Locali e a predisporre l'istruttoria delle osservazioni per fornire alla Giunta gli elementi tecnici necessari ad assumere le relative determinazioni in merito;
- a seguito dell'assunzione delle determinazioni in merito ai pareri e alle osservazioni pervenute potranno essere predisposti gli elaborati definitivi del PTP da proporre al Consiglio Provinciale per l'adozione;

#### CONSIDERATO CHE:

- con il supporto degli uffici competenti è stata effettuata l'istruttoria dei pareri e delle osservazioni pervenute;
- a seguito di tale istruttoria è stato predisposto il Documento allegato a), avente per oggetto l'esame dei pareri e delle osservazioni, le determinazioni assunte e le indicazioni per la predisposizione degli elaborati definitivi;
- il suddetto Documento allegato a) è parte integrante e sostanziale del presente atto;

ESAMINATO il testo del Documento allegato a), parte integrante e sostanziale della presente deliberazione;

RITENUTO il Documento allegato a) meritevole di approvazione;

DATO ATTO che è stato espresso favorevolmente il prescritto parere, quale risulta apposto sulla proposta di deliberazione, ai sensi e per gli effetti dell'art. 49, comma 1°, del D.Lgs 267/2000, da parte del Dirigente del Settore Pianificazione Territoriale per quanto attiene alla regolarità tecnica;

A voti favorevoli unanimi, espressi in forma palese

## DELIBERA

Per le motivazioni esposte in narrativa:

1. Di dare atto che:

- il Piano Territoriale Provinciale è stato predisposto e pubblicato ai sensi della L.R. 56/77 e ss.mm.ii.;
- il PTP è stato predisposto dalla Giunta Provinciale con atto n. 423 in data 14/10/2003;
- il PTP è stato trasmesso ai Comuni ed alle Comunità Montane e Collinari con nota n. 61101 del 05/11/2003;
- entro 60 giorni dalla ricezione gli enti sopraindicati potevano esprimere con deliberazione consigliare il loro parere;
- della redazione del PTP è stata data notizia sul BUR, con indicazione delle sedi e del periodo di pubblicazione in cui poter prendere visione degli elaborati al fine di presentare, nei successivi 60 giorni, eventuali motivate osservazioni, anche ai sensi del comma 4 dell'art. 20 della L.R. 40/98 in ordine alla compatibilità ambientale;
- il termine per l'invio dei pareri e per la presentazione delle osservazioni è scaduto in data 11 gennaio 2004;
- l'Amministrazione Provinciale, tenendo conto delle difficoltà espresse dagli enti locali, ha dichiarato, con nota n. 1246 in data 12/01/2004, la sua disponibilità ad esaminare i pareri che fossero pervenuti oltre il termine e comunque non oltre il 30 gennaio 2004;
- molti Enti locali hanno inviato il parere di competenza anche oltre il termine del 30/01/2004;
- l'Amministrazione Provinciale ha ritenuto opportuno esaminare tutti i pareri pervenuti;
- il Presidente con nota n. 17545 trasmessa in data 22/03/2004 ha invitato gli uffici a considerare chiusa a tutti gli effetti la ricezione dei pareri espressi dagli Enti Locali e a predisporre l'istruttoria delle osservazioni per fornire alla Giunta gli elementi tecnici necessari ad assumere le relative determinazioni in merito;
- a seguito dell'assunzione delle determinazioni in merito ai pareri e alle osservazioni pervenute potranno essere predisposti gli elaborati definitivi del PTP da proporre al Consiglio Provinciale per l'adozione;

2. Di approvare il Documento allegato a), facente parte integrante e sostanziale della presente deliberazione e avente per oggetto:

- l'esame dei pareri e delle osservazioni pervenuti a seguito della pubblicazione del Piano Territoriale Provinciale avvenuta ai sensi della L.R. 56/77 e ss.mm.ii.;
- le determinazioni assunte in merito ai pareri e alle osservazioni pervenute;
- le indicazioni per la predisposizione degli elaborati definitivi;

3. Di prendere atto dell'iter procedurale da seguire per giungere all'adozione del PTP ai sensi della L.R. 56/77 e ss.mm.ii.;

4. Di dare mandato al Dirigente del Settore Pianificazione Territoriale di provvedere alla predisposizione degli elaborati definitivi del Piano Territoriale Provinciale sulla base delle indicazioni contenute nel Documento allegato a), facente parte integrante e sostanziale della presente deliberazione;

5. Di dare mandato al Dirigente del Settore Pianificazione Territoriale di predisporre gli atti e le procedure necessari per giungere all'adozione da parte del Consiglio Provincia e della proposta di Piano Territoriale Provinciale, redatta in esecuzione del presente atto.

Indi, con votazione unanime, la presente deliberazione viene dichiarata immediatamente eseguibile, ai sensi dell'art. 134 comma 4 del D.Lgs 267/2000.