

PROVINCIA DI BIELLA

Deliberazione della Giunta Provinciale

Verbale N° 423

SEDUTA DEL 14-10-2003

L'anno Duemilatre addì Quattordici del mese di Ottobre alle ore 14:00 in Biella presso la sede della Provincia, si è riunita la Giunta Provinciale previo avviso di convocazione con annesso ordine del giorno.


Per la trattazione della proposta sottoindicata sono presenti:

N.	Cognome e Nome	Qualifica	Pres./Ass.
1	SCANZIO ORAZIO	Presidente	P
2	FAVA CAMILLO PIER GIORGIO	Vice Presidente	P
3	MONFERMOSO PAOLO	Assessore	P
4	GARIAZZO GIOVANNI CESARE	Assessore	P
5	GOVERNATO GREGGIO FAUSTO	Assessore	P
6	OLIVERO MARZIO	Assessore	P
7	VAGLIO EMILIO	Assessore	P
8	UGLIENGO GIAN MARIA	Assessore	P
9	COLOMBO PIER ERCOLE	Assessore	P

Assiste il Segretario Generale della Provincia Dott. Paolo MARCUZZI
Convocato dal Presidente, assiste senza diritto di voto, il Direttore Generale
Essendo l'adunanza in numero legale il Presidente apre la discussione sul seguente

OGGETTO

Predisposizione del Piano Territoriale Provinciale della Provincia di Biella ai sensi della L.R. 56/77 e ss.mm.ii..



GIUNTA PROVINCIALE DI BIELLA
Seduta del 14/10/2003

ATTO n. 423


OGGETTO: Predisposizione del Piano Territoriale Provinciale della Provincia di Biella ai sensi della L.R. 56/77 e ss.mm.ii..

LA GIUNTA PROVINCIALE

PREMESSO CHE:

- l'art. 20 del D.Lgs 267/00 affida alla Provincia il compito di predisporre ed adottare il Piano Territoriale di coordinamento nel quale sono determinati gli indirizzi generali di assetto del territorio e, in particolare: le diverse destinazioni del territorio in relazione alla prevalente vocazione delle sue parti, la localizzazione di massima delle maggiori infrastrutture e delle principali linee di comunicazione, le linee di intervento per la sistemazione idrica, idrogeologica e idraulico forestale ed in generale per il consolidamento del suolo e la regimazione delle acque, le aree nelle quali sia opportuno istituire aree o riserve naturali;
 - la L.R. 56/77 e ss.mm.ii. definisce i soggetti, gli strumenti e i livelli di pianificazione del territorio, normando i compiti, i contenuti e le procedure per la formazione e l'approvazione dei Piani Territoriali Provinciali;
 - la Provincia di Biella con deliberazione della Giunta Provinciale n. 472 del 21 dicembre 1995 ha dato avvio all'attività di predisposizione del Piano Territoriale Provinciale affidando l'incarico per la consulenza metodologica e l'assistenza alla formazione del Piano Territoriale Provinciale alla Cooperativa Architetti ed Ingegneri di Reggio Emilia;
 - il processo di Piano si è sviluppato attraverso l'allestimento di una base logica, conoscitiva e interpretativa, costituita da una serie di strumenti di supporto, di monitoraggio e di gestione permanente dei suoi processi attuativi, che ha permesso di proporre alla comunità locale un ricco patrimonio di conoscenze sulla base delle quali concertare le strategie e le prestazioni da assegnare ai P.R.G. per dare attuazione alle politiche ed alle previsioni del PTP;
- con deliberazione del Consiglio Provinciale n. 16 del 6 marzo 1998 è stato approvato il "Documento di intenti" quale prima immagine condivisa del territorio, delle sue problematiche e dei percorsi di approfondimento necessari ad una assunzione consapevole delle scelte di piano;
- con deliberazione della Giunta Provinciale n. 383 del 11 settembre 2001 è stato assunto "Il Sistema degli Obiettivi e delle Politiche": documento programmatico del Piano nel quale sono indicati gli obiettivi economici, sociali, territoriali ed ambientali che hanno indirizzato le scelte progettuali e normative del PTP;

PREMESSO INOLTRE CHE:



- il Piano Territoriale Provinciale è il risultato di un complesso processo promosso e coordinato dalla Provincia, con il concorso dei Comuni e delle Comunità Montane e Collinari e la partecipazione delle istituzioni e delle forze economiche e sociali;
- la Provincia di Biella ha approvato con deliberazione consigliere n. 53 del 27 giugno 1997 il "Regolamento per il concorso alla formazione del Piano Territoriale Provinciale ai sensi del comma 3, dell'art. 9 ter della L.R. 56/77";
- l'azione di informazione, approfondimento e confronto con gli enti locali, le istituzioni e le forze economiche e sociali del territorio è documentata in un apposito allegato alla Relazione e Illustrativa del PTP;

al termine della complessa attività di approfondimento, progettazione e concertazione il progetto di Piano risulta composto da:

- a. Documento programmatico "Il Sistema degli Obiettivi e delle Politiche"
- b. Relazione illustrativa, comprensiva dell'Analisi di compatibilità ambientale
- c. Norme di attuazione
- d. Tavole di piano:
 - serie CTP "Carta dei Caratteri Territoriali e Paesistici" così articolate:
 - CTP-ART Articolazione territoriale in ambienti insediativi, in scala 1:100.000
 - CTP-PAE Sensibilità paesistiche e ambientali, in scala 1:50.000
 - serie IGT "Carta degli Indirizzi di Governo del Territorio" così articolate:
 - IGT-U Politiche per l'assetto urbanistico e infrastrutturale, in scala 1:50.000
 - IGT-F Politiche territoriali della fruizione, in scala 1:50.000
 - IGT-S Inventario degli elementi normativi, in scala 1:25.000
 - tavola PI "Progetti Integrati", in scala 1:50.000


PRECISATO che il P.T.P. trova inoltre riferimento:

- nella Matrice Ambientale, articolata in cinque percorsi tematici:
 - a. Ambienti insediativi
 - b. Uso del suolo
 - c. Fisiografia e pericolosità ambientale
 - d. Paesaggi culturali e rete ecologica
 - e. Archivio dell'insediamento storico

e comprendente le seguenti tavole:

- Tav. MA1 Litologia (1:100.000)
- Tav. MA2 Fisiografia (1:50.000)
- Tav. MA3a Carta della pericolosità geologica (1:25.000)
- Tav. MA3b Carta della pericolosità idrogeologica (1:50.000)
- Tav. MA4 Uso del suolo al 1994 (1:25.000)
- Tav. MA5 Uso del suolo al 1954 (1:50.000)
- Tav. MA6 Dinamiche territoriali degli usi del suolo (1:50.000)
- Tav. MA7 Paesaggi culturali (1:50.000)
- Tav. MA8 Biopermeabilità e rete ecologica (1:50.000)
- Tav. MA9 Capacità d'uso dei suoli e delle loro limitazioni (1:100.000)
- Tav. MA10 Tutele paesistiche operanti (1:50.000)

- nei seguenti studi tematici e approfondimenti conoscitivi:
 - ricerche sociologiche su demografia ed identità



- ricerca sul sistema della mobilità
- ricerca sulla cooperazione istituzionale
- ricerca sulla dotazione funzionale
- ricerca sulla banca progetti
- ricerca sulla pianificazione urbanistica comunale

EVIDENZIATO CHE:

- il Piano Territoriale Provinciale contiene una specifica considerazione dei valori ambientali del territorio per cui assume valenza paesistico - ambientale ai sensi e per gli effetti del 3° comma dell'art. 4 della L.R. 56/77, dell'art. 57 del D.Lgs 112/98 e degli artt. 149 e 150, comma 1 del D.Lgs 490/99;
- il P.T.P. assumerà efficacia di Piano di settore per la Difesa del Suolo a seguito delle intese tra la Provincia e la competente Autorità di Bacino secondo quanto previsto dall'art. 57 del D.Lgs 112/98;
- il complesso delle disposizioni normative è da intendersi quadro di riferimento e di indirizzo per la formazione degli strumenti urbanistici comunali;
- la Provincia di Biella intende il PTP come strumento di coordinamento delle politiche territoriali nel rispetto dell'autonomia degli Enti Locali;


ESAMINATI gli elaborati di Piano, allegati alle presente deliberazione quale parte integrante e sostanziale;

DATO ATTO CHE:

- l'Analisi di compatibilità ambientale costituisce allegato della Relazione Illustrativa in ottemperanza a quanto previsto dall'art. 20 della L.R. 40/98 e dal relativo allegato F;
- il Piano Territoriale Provinciale è stato elaborato, redatto e predisposto con ampia consultazione degli Enti Locali, delle istituzioni e delle forze economiche e sociali, ai sensi dell'art. 9 ter, della L.R. 56/77 e ss.mm.ii.;
- le consultazioni sono avvenute secondo le modalità documentate nell'allegato alla Relazione Illustrativa del PTP denominato "Concorso di Comuni e Comunità Montane alla formazione del Piano: il processo di partecipazione";

ASSUNTO CHE:

- il Piano Territoriale Provinciale viene predisposto, adottato e approvato ai sensi della L.R. 56/77 e ss.mm.ii.;
- il PTP così come predisposto dalla Giunta Provinciale viene trasmesso ai Comuni ed alle Comunità Montane e Collinari, i quali, entro 60 giorni dalla ricezione, possono esprimere con deliberazione consigliare il loro parere;
- della redazione del PTP sarà data notizia sul BUR, con indicazione delle sedi e del periodo di pubblicazione in cui chiunque potrà prendere visione degli elaborati al fine di presentare, nei successivi 60 giorni, eventuali motivate osservazioni, anche ai



sensi del comma 4 dell'art. 20 della L.R. 40/98 in ordine alla compatibilità ambientale;

PRESO ATTO che il presente provvedimento non comporta impegni di carattere finanziario;


DATO ATTO che è stato espresso favorevolmente il prescritto parere, quale risulta apposto sulla proposta di deliberazione, ai sensi e per gli effetti dell'art. 49, comma 1, del D.Lgs 267/2000, da parte del Dirigente del Settore Pianificazione Territoriale per quanto attiene alla regolarità tecnica;

A voti favorevoli unanimi, espressi in forma palese

DELIBERA

Per le motivazioni esposte in narrativa:


1. Di predisporre, ai sensi e per gli effetti dell'art. 7 della L.R. 56/77 e ss.mm.ii., il Piano Territoriale Provinciale nella versione allegata alla presente deliberazione quale parte integrante e sostanziale e composta dai seguenti elaborati:
 - a. Documento programmatico "Il Sistema degli Obiettivi e delle Politiche"
 - b. Relazione illustrativa, comprensiva dell'Analisi di compatibilità ambientale
 - c. Norme di attuazione
 - d. Tavole di piano:
 - serie CTP "Carta dei Caratteri Territoriali e Paesistici" così articolate:
 - CTP-ART Articolazione territoriale in ambienti insediativi, in scala 1:100.000
 - CTP-PAE Sensibilità paesistiche e ambientali, in scala 1:50.000
 - serie IGT "Carta degli Indirizzi di Governo del Territorio" così articolate:
 - IGT-U Politiche per l'assetto urbanistico e infrastrutturale, in scala 1:50.000
 - IGT-F Politiche territoriali della fruizione, in scala 1:50.000
 - IGT-S Inventario degli elementi normativi, in scala 1:25.000
 - tavola PI "Progetti Integrati", in scala 1:50.000
2. Di acquisire, quali elementi conoscitivi e propedeutici alla predisposizione del PTP, la Matrice Ambientale e gli studi tematici elencati in premessa;
3. Di dare atto che l'Analisi di compatibilità ambientale costituisce allegato della Relazione Illustrativa in ottemperanza a quanto previsto dall'art. 20 della L.R. 40/98 e dal relativo allegato F;
4. Di dare atto che il Piano Territoriale Provinciale è stato elaborato, redatto e predisposto con il concorso degli Enti Locali, delle istituzioni e delle forze economiche e sociali, ai sensi dell'art. 9 ter, della L.R. 56/77 e ss.mm.ii. come documento nell'allegato alla Relazione Illustrativa del PTP denominato "Concorso di Comuni e Comunità Montane alla formazione del Piano: il processo di partecipazione";



5. Di dare atto che il Piano Territoriale Provinciale assume valenza paesistico - ambientale a sensi e per gli effetti del 3° comma dell'art. 4 della L.R. 56/77, dell'art. 57 del D.Lgs 112/98 e degli artt. 149 e 150, comma 1 del D.Lgs 490/99;
6. Di dare atto che il P.T.P. assumerà efficacia di Piano di settore per la Difesa del Suolo a seguito delle intese tra la Provincia e la competente Autorità di Bacino secondo quanto previsto dall'art. 57 del D.Lgs 112/98;
7. Di prendere atto dell'iter procedurale da seguire per giungere all'adozione del PTP ai sensi della L.R. 56/77 e ss.mm.ii.;
8. Di dare mandato al Dirigente del Settore Pianificazione Territoriale di provvedere ad esperire le procedure che attengono alla trasmissione a Comuni e Comunità Montane e Collinari e alla pubblicazione degli elaborati di Piano, ai sensi dell'art. 7, comma 2, della L.R. 56/77 e ss.mm.ii. e dell'art. 20 della L.R. 40/98;
9. Di dare atto che l'adozione del presente provvedimento non comporta alcun impegno finanziario per la Provincia.

Indi, con votazione unanime, la presente deliberazione viene dichiarata immediatamente eseguibile, ai sensi dell'art. 134 comma 4 del D.Lgs 267/2000.

Provincia
di Biella





PROVINCIA DI BIELLA

Via Quintino Sella, 12

Allegato alla deliberazione della Giunta Provinciale n. 423 del 14 OTT. 2003

Pareri ed visto di regolarità contabile attestante la copertura finanziaria ai sensi dell'art. 49 comma 1 del D.Lgs 267/2000 sulla proposta di deliberazione avente il seguente oggetto:


OGGETTO: Predisposizione del Piano Territoriale Provinciale della Provincia di Biella ai sensi della LR 56/77 e ss.mm.ii..

a) Si esprime parere favorevole in ordine alla regolarità tecnica

Il Dirigente del Settore _____

Il Responsabile di Posizione Organizzativa _____

Biella, 14 OTT. 2003



b) Si esprime parere favorevole in ordine alla regolarità contabile

Il Dirigente del Settore _____
Finanze e Bilancio

(Dr. Giorgio Mosca)


Biella,

VISTO di regolarità contabile attestante la copertura finanziaria

Il Responsabile del Servizio Finanziario _____


(Dr. Giorgio Mosca)

Biella,



Il presente verbale viene letto e sottoscritto come segue.

IL SEGRETARIO GENERALE
(Dott. Paolo MARCUZZI)




IL PRESIDENTE
(Orazio SOANZIO)

PUBBLICAZIONE

Certifico io sottoscritto Segretario Provinciale che la presente deliberazione viene pubblicata all'albo provinciale addì 15 OTT. 2003 e vi resterà affissa 15 giorni consecutivi:

Biella, 15 OTT. 2003

Il Segretario Generale
(Dott. Paolo Marcuzzi)

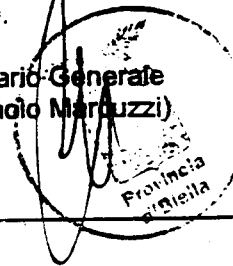


IMMEDIATA ESEGUIBILITA'

La presente deliberazione, pubblicata all'albo provinciale il 15 OTT. 2003 è dichiarata immediatamente eseguibile ai sensi dell'art. 134, comma 4, del D.Lgs 267/2000.

Biella, 15 OTT. 2003

Il Segretario Generale
(Dott. Paolo Marcuzzi)



CERTIFICATO DI ESECUTIVITA'

Si certifica che la suesposta deliberazione non soggetta al controllo preventivo di legittimità, è stata pubblicata nelle forme di legge all'albo provinciale senza riportare nei primi dieci giorni di pubblicazione denunce di vizi di legittimità ai sensi dell'art. 127, commi 1 e 2 del D.Lgs 267/2000, per cui la stessa è divenuta esecutiva il ai sensi dell'art. 134, comma 3 del D.Lgs 267/2000.

Biella,

Il Segretario Generale
(Dott. Paolo Marcuzzi)

PROVINCIA DI BIELLA

Il presente atto, formato da n° 8 fogli e conforme all'originale

Biella, 21 OTT. 2003



SEGRETARIO GENERALE
Dott. Paolo Marcuzzi