La Carta dei sentieri del Biellese

La Carta dei Sentieri del Biellese è un importante strumento utile all'escursionista per pianificare il proprio itinerario e orientarsi lungo la rica rete sentieristica e si propone di far conoscere il patrimonio paesaggistico e culturale del territorio biellese.

Si ricorda che, oltre al normale equipaggiamento, per percorrere le vie ferrate è obbligatorio l'uso del casco, l'imbragatura, cordini con moschettoni e dissipatore ed essere a conoscenza delle tecniche di progressione su vie ferrate.
Per informazioni
www.montagnabiellese.com

Rifugio Alfredo Rivetti
(Foto Stefano Apolloni)

Informazioni utili

ATL
Azienda Turistica Locale del Biellese
Piazza Vittorio Veneto 3, Biella
Numero verde 800 811 800
Fax: +39 015.346127
E-mail: info@atl.biella.it - www.atl.biella.it

Punti informativi

Provincia di Biella - Servizio Turismo, Sport e tempo libero
Biella - Via Quintino Sella 12
turismo@provincia.biella.it
www.provincia.biella.it

Centro Visita Accoglienza Oasi Zegna
Trivero - Centro Zegna
tel. +39 015.756129, +39 015.7591460
Aperto dalle 9,00 alle 12,00.
info@oasizegna.com
www.oasizegna.com

Punto informativo Bielmonte
Località Bielmonte
tel. +39 015.744102, +39 015.744126

Punto informativo Santuario di Oropa
Ufficio Accoglienza Santuario
tel. +39 015.25551200
Aperto tutto l'anno dalle 8,30 alle 18,00 nei giorni feriali e dalle 8,00 alle 19,00 sabato, domenica e festivi.
Giugno e settembre aperto dalle 8,00 alle 20,00.
Luglio e Agosto aperto dalle 8,00 alle 21,00.
info@santuariodioropa.it
www.santuariodioropa.it

Trasporti

Treno
Linea: Santhià-Biella-Novara
Stazioni principali:
Biella - Piazza S. Paolo, 8
Cossato - Via Paietta, 12
www.trenitalia.com

Autobus
Numero Verde ATAP 800 912 716
www.atapsp.it
Numero Verde 800 333 444
Pronto TPL (Informazioni di viaggio sul territorio piemontese)
www.regione.piemonte.it/pttpiliedb/index.do

BIELLA TURISMO App

Taxi
Taxi Consorzio Biellese
Via Gramsci, 15 Biella
tel. +39 015.30055

Taxi Servizio Pubblico
Biella - Piazza S. Paolo
tel. +39 015.8493419
Biella - Piazza Vittorio Veneto
tel. +39 015.26937

Informazioni utili — Sport e attività all'aria aperta. Rifugi e bivacchi

Alpinismo, Arrampicata e Vie Ferrate

Le montagne biellesi offrono svariate opportunità per gli amanti dell'alpinismo, tra le ferrate e sentieri attrezzati.
Gli itinerari sono diversi, l'arrampicata su placche e camini di roccia è particolarmente apprezzata e le vie ferrate sono una possibilità in più per chi non è scalatore ma ama cimentarsi con la montagna al di là dei sentieri più tradizionali. Completano il panorama le proposte per l'inverno: scalate invernali, cascate e sci alpinismo.
Le montagne biellesi si collocano in una posizione particolare che consente di spaziare con lo sguardo sulla pianura Padana a sud e sulle Alpi Occidentali. Dalle vette l'alpinista potrà godere di viste spettacolari e panorami suggestivi.

Si ricorda che, oltre al normale equipaggiamento, per percorrere le vie ferrate è obbligatorio l'uso del casco, l'imbragatura, cordini con moschettoni e dissipatore ed essere a conoscenza delle tecniche di progressione su vie ferrate.
Per informazioni
www.montagnabiellese.com

Sport invernali

Le opportunità per gli appassionati di sport invernali variano dallo sci da discesa allo sci di fondo, dallo snowboard alle escursioni con le racchette da neve, dallo sci alpinismo alle cascate di ghiaccio.
Sciare nel Biellese è sinonimo di divertimento in un'area estremamente varia, ma raccolta in spazi di media grandezza. Comprensori sciistici si trovano a Bielmonte e Oropa.

Bielmonte offre una varietà di tracciati per tutti i gusti, disposti su diversi versanti della montagna, dalle facili discese piste al sole del versante sud, adatte anche allo snowboard, alla pista più difficile del Dosso Grande. Gli appassionati hanno a disposizione 18 km di piste da discesa così ripartiti di risalite e 20 km di piste per lo sci di fondo adatte ad ogni tipo di tecnica con partenza dal Bocchetto Sessera. Da segnalare anche la pista di fondo escursionistica che percorre tutta l'Alta Valsessera e dopo 20 km si collega al comprensorio sciistico dell'Alpe di Mera in Valsesia.
La stazione sciistica di Bielmonte può inoltre vantare un sistema di illuminazione notturno di una pista sul versante sud.
Da non dimenticare il palasport per la pratica del pattinaggio su ghiaccio con possibilità di noleggio pattini.
Bielmonte è attrezzato con ampi parcheggi gratuiti, alberghi, ristoranti, bar, tavole calde, agriturismo e negozi, scuole di sci, noleggio sci ed accessori.

La stazione sciistica di Oropa, posta nell'omonima Conca, propone due impianti di risalita per raggiungere il Monte Mucrone e il Monte Camino e due percorsi per lo sci di fondo con partenza dal Santuario di Oropa.
Le piste Busancano e Camino sono ora classificate zona free-ride.
Oropa è attrezzata con parcheggi, possibilità di pernottamento, ristoranti, bar, tavole calde, negozi, scuola e noleggio sci ed fondo.
La pratica dello sci alpinismo e molto sviluppata sulle Alpi biellesi. Molte gite sono adatte anche ai principianti, mentre altri percorsi si svolgono su versanti aspri e richiedono pertanto ottime capacità e buona conoscenza del terreno, oltre a sicure condizioni del manto nevoso.
Per la pratica dello sci alpinismo e del free-ride si raccomanda, come previsto dalla normativa, l'uso di dispositivi elettronici di ricerca e segnalazione (ARTVA).
Le Alpi biellesi si prestano molto anche all'alpinismo invernale: su Mucrone, Argimonia e Monte Mars sono numerose le vie attrezzate per effettuare in sicurezza questa attività.
Poche sono le cascate di ghiaccio, che in molti casi hanno soste attrezzate con fix inox. In caso di forte innevamento occorre prestare la massima attenzione al pericolo di valanghe.
Per informazioni
www.montagnabiellese.com
www.oasizegna.com
www.bielmonte.net
www.funivieoropa.it

In caso di incidente allertare il NUMERO UNICO PER LE EMERGENZE 112

Note comportamentali per alpinisti ed escursionisti

Prima di partire:
- Informarsi sulle previsioni meteo.
- In inverno controllare il grado di pericolosità del manto nevoso (scala da 1 a 5). Se l'indice supera il valore 2 è meglio rinunciare all'escursione.
- Verificare la situazione geomorfologica della zona (percorribilità sentieri e vie di accesso), l'agibilità dei rifugi e bivacchi, funivie, ecc.
- Comunicare a familiari e/o ai gestori dei rifugi le proprie intenzioni riguardo la meta ed il percorso che si intende effettuare.

In caso di incidente
Allertare il numero 112 (numero unico per le emergenze sanitarie, gratuito) e comunicare:
- Nome e numero di telefono del richiedente.
- Cosa è successo e quando.
- Indicazione esatta del luogo, toponimo, altitudine.
- Numero e condizioni degli infortunati.
- Condizioni atmosferiche e di visibilità.
- Riferimenti per l'individuazione dall'alto ed eventuali ostacoli (cavi, linee elettriche, ecc.).

In attesa dei soccorsi:
- Proteggere l'infortunato dagli agenti atmosferici (vento, sole, pioggia, freddo, ecc.) con indumenti asciutti.
- Non somministrare bevande e/o medicinali se non autorizzati da un medico.
- Predisporre l'avvicinamento dell'elicottero ritirando gli indumenti, stendendo gli zaini in modo che non vengano sposati dalla turbolenza del mezzo aereo e allontanando le persone non indispensabili.

CAI - Sezioni Club Alpino Italiano

CAI Sezione di Biella
Via P. Micca 13, Biella
tel. +39 015.21234
e-mail: caibiella@caibiella.it
www.caibiella.it

CAI Sezione di Mosso
Borgata Mongiachero 54, Mosso
tel. +393703409975, +393 331.4000124
e-mail: info@caimosso.it, www.caimosso.it

CAI Sezione di Valsessera
Fraz. Guala 5, Trivero
tel. +39 348.1748441
e-mail: cai.trivero@libero.it, www.caitrivero.it

CAI Sezione di Valsessera
Fraz. Granero 101, Portula
tel. +39 015.2867766, +39 3389572110
e-mail: caivalsessera1946@libero.it,
www.caivalsessera.org

CAI Sezione di Varallo Sesia
Via C. Durio 14, Varallo Sesia (VC)
tel. +39 0163.51530
e-mail: segreteria@caivarallo.it

CASB - Consociazione Amici dei Sentieri del Biellese
E-mail: casb2003@eletu.it

Impianti sciistici

Icemont s.a.s.
Località Bielmonte 11, 13844 Piatto (BI)
tel. +39 015.744102
icemont@libero.it - www.bielmonte.net

Fondazione Funivie Oropa
Piazzale Funivie, 6 — 13900 Oropa Biella
tel. +39 015.2455929
info@funivieoropa.it - www.funivieoropa.it

Rifugi e bivacchi

N.B.Per verificare il periodo esatto di apertura dei rifugi e per informare eventuali recapiti diretti dei gestori, si consiglia di contattare sempre ATL (vedi riquadro in Informazioni Utili).

Rifugio Madonna della Neve (1.480 m)
Chiesa Madonna della Neve, Alta Valle Cervo
Località Selle di Rosazza
Periodo apertura indicativo da giugno a ottobre. Posti 15.
Tel. +39 015.6097000, +39 347.7925111

Rifugio Lago della Vecchia (1.872 m)
Lago della Vecchia, Alta Valle Cervo
Periodo apertura indicativo da giugno a settembre. Posti letto 20.
Locale invernale sempre aperto, posti 7.
Tel. +39 015.8853232.
www.rifugiolagodellavecchia.com

Rifugio Alfredo Rivetti (2.150 m)
CAI Biella
Località Mologna Grande, Alta Valle Cervo
Periodo apertura indicativo da giugno a settembre.
Locale invernale sempre aperto, posti 8.
Posti letto 60.
Tel. +39 015.2476141

Rifugio Capanna Renata (2.391 m)
Monte Camino, Alta Valle Oropa
Periodo apertura indicativo da giugno a settembre. Posti letto 8.
Tel. +39 015.20437

Rifugio Rosazza (1.830 m)
Lago Mucrone, Alta Valle Oropa
Periodo apertura indicativo da giugno a settembre. Posti letto 18.
Tel. +39 339.4602133

Rifugio Savoia (1.900 m)
Lago Mucrone, Alta Valle Oropa
Apertura annuale. Posti letto 30.
Tel. +39 015.8495131

Rifugio Mombarone (2.312 m)
Colma di Mombarone, Alta Valle Elvo
Periodo apertura indicativo da giugno a settembre. Posti letto 25.
Tel. +39 015.401960

Rifugio Delfo e Agostino Coda (2.280 m)
CAI Biella
Colle di Carisey, Alta Valle Elvo
Periodo apertura indicativo da giugno a ottobre.
Locale invernale sempre aperto, posti 8.
Posti letto 51.
Tel. +39 015.2562405 , +39 393.3303032

Rifugio Alpe Cavanna (1.470 m)
Località Cavanna, Alta Valle Elvo
Apertura annuale. Posti letto 8.
Tel. +39 348.3301032

Rifugio Piana del Ponte (1.100 m)
Alpe Piana del Ponte
Periodo apertura indicativo da giugno a ottobre e periodo natalizio. Posti letto 24.
Tel. +39 366.3976595

Bivacco Padre Mauro Antoniotti (2.556 m)
Monte Rosso
Periodo apertura: permanente. Posti 12.

Baita Bagneri (920 m)
Punto d'appoggio non custodito
CAI Biella. Località Bagneri
CAI Biella Tel. +39 015.21234
e-mail: caibiella@caibiella.it

Alpe Toso (1.649 m)
Punto d'appoggio non custodito
CAI Varallo
Località Alpe Toso (Valsesia).
Apertura annuale. Posti letto 12.
CAI Varallo Tel. +39 0163.51530
e-mail: info@caivarallo.it

Rifugio della Barma (2.062 m)
Riserva Naturale del Monte Mars (Valle d'Aosta)
Località Barma, Fontainemore.
Aperto tutti i giorni da giugno a metà settembre.
Nei week end da metà settembre a metà ottobre.
Posti letto 54. Tel. +39 331.1087009
e-mail:rifugiobarma@gmail.com, www.rifugiobarma.com

Rifugio Escursionistico Alpe Pianetti (1.351m)
Alpe Pianetti - Graglia
Apertura 2013. Posti letto: 10
tel. +39 347.1211067

Bivacco Alpe Artignaga di Sotto (1.390 m)
CAI Mosso. Posti letto 12 - servizi igienici.
Per utilizzare il bivacco contattare il Cai sezione di Mosso per la chiave tel. +39 331.4000124

Bivacco Alpe Peccia (1.368 m)
Sempre aperto. Posti letto 12.

Bivacco Alpe Isolà di Sotto (1.531 m)
Posti letto 8 (in fase di realizzazione).
Per informazioni sull'utilizzo del bivacco contattare il Comune di Valle Mosso tel. +39 015.702652

Guide alpine

Collegio Guide Alpine Piemonte
Segreteria +39 011.4324935
Amministrazione +39 011.4322473
E-mail: segreteria@guidealpinepiemonte
www.guidealpinepiemonte.it

Soccorso alpino

Soccorso Alpino e Speleologico piemontese del CNSAS del CAI (Corpo Nazionale Soccorso Alpino e Speleologico) www.cnsas.it
Delegazione Biellese
www.soccorsoalpino.biella.it
Tel. +39 015.21671
E-mail: segreteria@soccorsoalpino.biella.it

Guide alpine

Collegio Guide Alpine Piemonte
Segreteria +39 011.4324935
Amministrazione +39 011.4322473
E-mail: segreteria@guidealpinepiemonte
www.guidealpinepiemonte.it

Soccorso alpino

Soccorso Alpino e Speleologico piemontese del CNSAS del CAI (Corpo Nazionale Soccorso Alpino e Speleologico) www.cnsas.it
Delegazione Biellese
www.soccorsoalpino.biella.it
Tel. +39 015.21671
E-mail: segreteria@soccorsoalpino.biella.it

Aree camper

Biella Piazzale Sandro Pertini A fianco Stazione FS. S. Paolo	2						Comune di Biella +39 015.35071
Oropa Comune di Biella Santuario di Oropa Piazzale Funivie	31						Santuario di Oropa +39 015.25551200
Bielmonte Comune di Piatto Località Bielmonte "Piazzale 2"	140						Icemont S.a.s. +39 015.744102 icemont@libero.it
Graglia Frazione Santuario	8				*	*	Santuario di Graglia +39 015.442200 info@santuariodograglia.it
Pralungo Frazione Sant'Eurosia	3						+39 3358187295
Pollone Via Felice Piacenza Parco Burcina	23						Comune di Pollone +39 015.61191
La Bossola Comune di Netro	4						Ristorante La Bossola +39 015.442291 +39 015.442273 info@labossola.com

* non disponibile nella stagione fredda

Area camper - Pollone
(foto Mattia Ferrari)

Area pic nic - Druetto, Oasi Zegna
(foto Mattia Ferrari)

Aree pic nic

Oropa Comune di Biella Santuario di Oropa	6						
Biella Cossila - Strada dell'Antua	2						
Biella Sentiero Oropa Località Gorgomoro	4						
Biella Parco del Bellone	2						
Piedicavallo Parco	5						
Quittengo Parco delle Cave - Località Balma	4						
Quittengo Località Oriomosso	3						
Pettinengo Parco Cochi	11						
Oasi Zegna Sella del Cucco - Sagliano	3						
Oasi Zegna Loc. Druetto Superiore Bocchetto Sessera - Tavigliano	15						
Tavigliano Selle di Piratetto	8						
Occhieppo Superiore Castellazzo	5						
Graglia Santuario	11						
Parco Burcina Pollone	9						

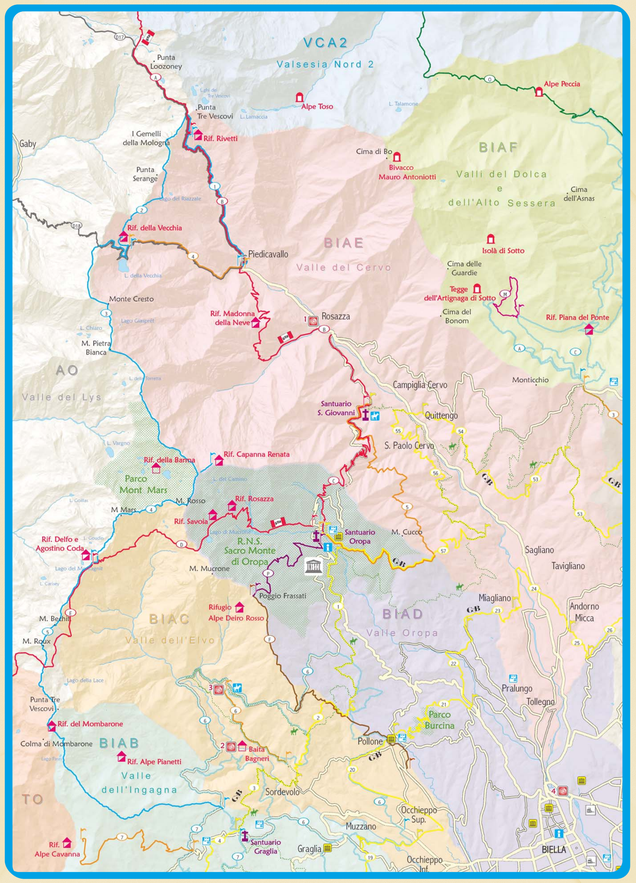

Itinerari — Alla scoperta del Biellese. Itinerari a piedi

Grande Traversata del Biellese

Un lungo itinerario ad anello, ben segnalato, che si snoda in gran parte a quote moderate e attraversa un territorio ricco e vario alla scoperta di luoghi, ancora poco frequentati e borghi caratteristici e panorami suggestivi.
La GTB si articola in 57 tappe di diversa difficoltà percorribili in 7 giorni, ma facilmente frazionabile in itinerari giornalieri.
Su questa carta troviamo:

Itinerario dal Santuario di Oropa al Santuario di Graglia
- Partenza: Santuario di Oropa (1.150 m)
- Arrivo: Santuario di Graglia (810 m)
- Località intermedie: Chiavolino , Sordevolo
- Lunghezza: 14,9 km
- Dislivello: 590 m in salita, 930 m in discesa
- Tempo di percorrenza: 5 ore
- Difficoltà: Escursionistica

Collegamento tra i Santuari di Oropa e di Graglia in uno splendido percorso montano caratterizzato dai pascoli, pinete e dolci declivi.
Tappa 1: Oropa - Chiavolino (Pollone)
Tappa 2: Chiavolino (Pollone) - Sordevolo
Tappa 3: Sordevolo - Santuario di Graglia

Itinerario da Pollone a Tavigliano
- Partenza: Pollone (620 m)
- Arrivo: Zumaglia (620 m)
- Località intermedie: Cossila S. Giovanni (580 m), Miagliano (550 m), Sagliano Micca (580 m), Andorno Micca (560 m)
- Lunghezza: 20,5 km
- Dislivello: 710 m in salita, 710 m in discesa
- Tempo di percorrenza: 7 ore
- Difficoltà: Escursionistica

Si snoda da Pollone, dove si trova il Parco della Burcina, prosegue poi verso Andorno fino alla Colma alla scoperta della Valle Cervo.

Tappa 21: Pollone - Cossila (Biella)
Tappa 22: Cossila - Pralungo
Tappa 23: Pralungo - Miagliano
Tappa 24: Miagliano - Andorno Micca
Tappa 25: Andorno Micca - La Colma (Biella)
Tappa 26: La Colma (Biella) - Pettinengo
Tappa 27: Pettinengo - Zumaglia

Itinerario da Quittengo al Santuario di Oropa
- Partenza: Quittengo (800 m)
- Arrivo: Santuario di Oropa (1150 m)
- Località intermedie: Driagno (770 m), Rabella (880 m), Oneglie (777 m)
- Lunghezza: 16,6 km
- Dislivello: 824 m in salita, 474 m in discesa
- Tempo di percorrenza: 6 ore 40'
- Difficoltà: Escursionistica

L'itinerario risale la Valle Cervo tra boschi e chiesette fino alla Bursia, la parte alta della valle. Collega poi la Valle Cervo con la Valle Oropa attraversando il caratteristico Parco degli Arbo (castagni) a San Paolo Cervo e aggirando le pendici del Monte Cucco lungo un percorso panoramico.
Tappa 5: Quittengo - Driagno (San Paolo Cervo)
Tappa 56: Driagno (San Paolo Cervo) - Oneglie (Sagliano Micca)
Tappa 57: Oneglie (Sagliano Micca) - Oropa


Lungo la GTB
(foto Alberto Conte)

Grande Traversata delle Alpi

La Grande Traversata delle Alpi, di particolare interesse per gli amanti dei trekking alpini, è un itinerario escursionistico che unisce l'arco alpino occidentale del Piemonte e si articola su una rete di sentieri segnalati lungo i quali si trovano punti tappa per i pernottamento. Sul sentiero base si innestano percorsi ad anello che consentono di approfondire la conoscenza di zone specifiche.
Il periodo più indicato per percorrere la GTA va da luglio a settembre.
Tappe della GTA che attraversano il Biellese:

Tappa A. Dal Rifugio Sant'Antonio di Val Vogna (Valsesia) al Rifugio Rivetti
- Partenza: Rifugio S. Antonio di Val Vogna (Valsesia) (1.381 m)
- Arrivo: Rifugio Rivetti (2.150 m)
- Lunghezza: 11,54 Km
- Dislivello: 1300 m
- Tempo di percorrenza: 6 h 30
- Difficoltà: Escursionistica

Da Sant'Antonio la GTA raggiunge il Rifugio Rivetti attraverso il Colle della Mologna Grande, che collega la Valle Cervo con la Valle del Lys, sullo sfondo di incantevoli paesaggi.

Tappa B. Dal Rifugio Rivetti al Santuario di Oropa e Giovanni d'Andorno
- Partenza: Rifugio Rivetti (2.150 m)
- Arrivo: Santuario di San Giovanni d'Andorno (1.020 m)
- Località intermedie: Rifugio Madonna della Neve (1.454 m)
- Lunghezza: 13,52 km
- Dislivello: 1.130 m in discesa, 604 m in salita
- Tempo di percorrenza: 3 h 30
- Difficoltà: Escursionistica

La tappa si snoda in Valle Cervo, tocca interessanti centri abitati come Piedicavallo e Rosazza, testimonianza della cultura locale, fino a raggiungere uno dei principali santuari biellesi che costituisce anche un punto d'appoggio dove è possibile pernottare.

Tappa C. Dal Santuario di San Giovanni d'Andorno al Santuario di Oropa.
- Partenza: Santuario di Oropa (1.150 m)
- Località intermedie: Colle della Colma
- Lunghezza: 7,06 km
- Dislivello: 590 m in salita, 430 m in discesa
- Tempo di percorrenza: 3 h 30
- Difficoltà: Escursionistica

La tappa collega la Valle Cervo alla Valle Oropa mettendo in collegamento anche due tra i principali santuari biellesi, entrambi "gemme" del territorio per l'importanza che riestono dal punto di vista devozionale e culturale. A Oropa la GTA incrocia la GTB ed è possibile passare da un itinerario all'altro.

Tappa D. Dal Santuario di Oropa al Rifugio Coda
- Partenza: Santuario di Oropa (1.180 m)
- Arrivo: Rifugio Coda (2.280 m)
- Lunghezza: 8,78 km.
- Dislivello: 1.200 m in salita, 100 m in discesa.
- Tempo di percorrenza: 5 h
- Difficoltà: Escursionistica

Dal Santuario di Oropa il percorso prosegue verso il Rifugio Coda attraverso le pendici del Monte Mars, da cui la visuale spazia dalla pianura alle montagne su un percorso panoramico.

Tappa E. Dal Rifugio Coda a Belvedere (Località Trovinasse)
- Partenza: Rifugio Coda (2.280 m)
- Arrivo: Belvedere (Loc. Trovinasse) (1.300 m)
- Località intermedie: Colle della Lace (2.120 m)
- Lunghezza: 7 km circa
- Dislivello: 107 m in salita, 1.080 m in discesa.
- Tempo di percorrenza: 3 h 30
- Difficoltà: Escursionistica

Dal Rifugio Coda, la tappa attraversa il colle di Carisey e prosegue fino al Colle della Lace, storica via di collegamento tra Biellese, Canavese e Valle d'Aosta, lungo un interessante percorso di trekking in quota, per poi arrivare alla Località Trovinasse.

ALTA VIA ALPI BIELLESI — Alta Via delle Alpi Biellesi
L'Alta Via delle Alpi Biellesi è un bellissimo e variegato itinerario di trekking in quota che percorre le montagne sovrastanti Biella collegando idealmente i villaggi alpini di Piedicavallo in Valle Cervo e San Carlo di Graglia in Valle Elvo. Dalle creste delle montagne si gode di incantevoli panorami a contatto con una natura incontaminata e selvaggia. Alcuni tratti del percorso sono equipaggiati con corde fisse, e alcune tappe si snodano su terreno impervio ed esposto. È pertanto necessario affrontare i percorsi avendo un minimo di esperienza alpinistica. È preferibile, inoltre percorrere l'Alta Via va da fine giugno a fine settembre. Il percorso si articola in cinque tappe:

Tappa 1. Da Piedicavallo al Rifugio Rivetti
Partenza: Piedicavallo (1.040 m)
- Arrivo: Rifugio Rivetti (2.150)
- Lunghezza: 5,6 km
- Dislivello: 1.110 m salita
- Tempo di percorrenza: 3 h 20
- Difficoltà: Escursionistica (E)

Dal caratteristico centro abitato montano di Piedicavallo in Valle Cervo si raggiunge il rifugio Rivetti

Tappa 2. Dal Rifugio Rivetti al Rifugio della Vecchia
- Partenza: Rifugio Rivetti (2.150 m)
- Arrivo: Rifugio della Vecchia (1.872 m)
- Lunghezza: 5,8 km
- Dislivello: 520 m in salita 800 m in discesa
- Tempo di percorrenza: 6 h
- Difficoltà: Escursionisti esperti attrezzati (EEA)

Tappa impegnativa che collega il Rifugio Rivetti al Rifugio della Vecchia, sito nei pressi dell'omonimo lago.

Tappa 3. Dal Rifugio della Vecchia al Rifugio Capanna Renata
- Partenza: Rifugio della Vecchia (1.872 m)
- Arrivo: Rifugio Capanna Renata (2.391 m)
- Lunghezza: 10,2 km
- Dislivello: 1088 m in salita, 578 m in discesa
- Tempo di percorrenza: 10 h
- Difficoltà: Escursionisti esperti attrezzati (EEA)

Lungo percorso in cresta con tratti esposti e tratti attrezzati con corde fisse. Lungo l'itinerario è possibile ammirare numerose stelle alpine.

Tappa 4. Dal rifugio Capanna Renata al Rifugio Coda
- Partenza: Rifugio Capanna Renata (2.391 m)
- Arrivo: Rifugio Coda (2.280 m)
- Lunghezza: 5,2 Km
- Dislivello: 580 m in salita; 690 m in discesa
- Tempo di percorrenza: 5 h
- Difficoltà: Escursionisti esperti attrezzati (EEA)

Dal Monte Camino si prosegue verso il Colle della Barma, il Monte Rosso, la cima del Monte Mars per raggiungere infine il rifugio Coda.

Tappa 5. Dal rifugio Coda al Rifugio Mombarone e a San Carlo di Graglia
- Partenza: Rifugio Coda (2.280 m)
- Arrivo: Rifugio Mombarone (2.312 m) San Carlo di Graglia (1.028 m)
- Lunghezza: 12,3 km
- Dislivello: 438 m in salita, 1.690 m in discesa
- Tempo di percorrenza: 6 h
- Difficoltà: Escursionisti esperti (EE)

Percorso che conduce al Monte Bechit, tocca il Monte Roux, la Punta Tre Vescovi, la Colma di Mombarone e infine scende fino a San Carlo di Graglia.
Per informazioni:
www.montagnabiellese.com

L'Oasi Zegna

L'Oasi Zegna è un'immensa area tra la Valle di Mosso, la Valsesia e la Valle Cervo ed è attraversata dalla strada Panoramica Zegna.
Nata dall'intuizione dell'imprenditore Ermenegildo Zegna che ripopolò la montagna di conifere, rododendri e ortensie creando un meraviglioso paesaggio alpino, è luogo ideale per praticare attività sportive sia estive che invernali a contatto con la natura e nel rispetto dell'ecosistema montano.
All'interno dell'Oasi centinaia di chilometri di sentieri segnalati, attrezzati con cartelli esplicativi, carine e belle panoramiche permettono di scoprire l'ambiente alpino e di godere di spettacolari panorami sulla pianura, sulla Valsesiera e sul Monte Rosa.
Gli itinerari proposti variano da semplici passeggiate a escursioni di più giorni.
L'Oasi Zegna è aperta al pubblico gratuitamente tutto l'anno. Numerose sono le strutture che offrono servizi turistici all'interno dell'Oasi.
Si segnala di seguito un interessante itinerario, rinandando al sito web per l'intera gamma di proposte:
www.oasizegna.com

D - Itinerario dolciniano - sentiero 252B, F6
- Rassa (Valsesia) – Alpe Peccia
- Partenza: Rassa (Valsesia) (917 m)
- Arrivo: Alpe Peccia (1.368 m)
- Lunghezza: 8,5 km
- Dislivello: 1.100 m in salita, 650 m in discesa
- Tempo di percorrenza: 5 h
- Difficoltà: Escursionistica

Un lungo cammino di due giorni sulle tracce dell'eretico Fra' Dolcino che si snoda in Valsesia e Valsessera.
I pannelli posizionati lungo il percorso raccontano a puntate la storia di Dolcino che percorse questi luoghi nel XIV secolo.
In questa carta è rappresentata parte della prima tappa dell'itinerario che inizia a Rassa in Valsesia e prosegue, attraversando baite e boschi, fino ai vasti pascoli dell'Alpe Peccia.

La seconda tappa prosegue dall'Alpe Peccia fino alla Bocchetta di Stavello, al termine dell'itinerario e anche all'epilogo della storia di Dolcino nei luoghi che ne videro la sconfitta e la cattura.

Si segnala inoltre un interessante percorso che conduce alla scoperta di siti archeominerari di notevole importanza storica.

M- Parco archeominerario alta Val Sessera
- Partenza e Arrivo: Casa del Pescatore (1.200 m)
- Lunghezza: 4,2 km
- Dislivello in salita e in discesa: 205 m.
- Tempo di percorrenza: 2 h
- Difficoltà: escursionistico

Un interessante viaggio alla scoperta delle origini dell'attività mineraria in Valsessera nel Parco Archeominerario Alta Val Sessera.
Il percorso conduce dapprima al sito archeominerario di Rondolere che risale alla fine del XVIII secolo, l'insediamento era destinato al trattamento della magnetite e gli impianti consentivano di effettuare tutte le fasi della lavorazione. Il sito è stato oggetto di restauro conservativo ed è aperto al pubblico.
Particolarmente interessante l'altoforno, quasi interamente ricostruito. Risalendo il pendio si prosegue fino alla cascata di Argentera.
Abbandonando poi il sentiero principale si scende al sito archeominerario di Argentera.
Qui si trova un edificio protoindustriale risalente agli inizi del XVIII secolo che aveva funzione di frantoio e lavieria della galena (un minerale di piombo argentifero che veniva estratto dalla miniera soprastante).
Terminata la visita si riprende il sentiero principale fino all'Alpe Artignaga di Sotto per poi invertire la direzione e rientrare al punto di partenza.

La Via Alpina

La Via Alpina è un sistema di percorsi alpini escursionistici che collega otto paesi europei (Italia, Slovenia, Austria, Germania, Liechtenstein, Svizzera, Francia e Principato di Monaco) lungo circa duemila internazionali contraddistinti da diversi colori (rosso, blu, giallo, viola, verde) con sentieri attrezzati accessibili a tutti e punti tappa per allogio e ristoro. Un lungo percorso alla scoperta delle Alpi, il più vasto spazio naturale protetto, culla di antiche tradizioni.
Due tappe dell'itinerario blu della Via Alpina attraversano il Biellese: percorrendo le tracce del Walser, antica popolazione di lingua tedesca insediatasi nel XII secolo sulle montagne piemontesi.

Tappa D17. Gressoney-Saint-Jean - Piedicavallo
- Partenza: Gressoney-Saint-Jean (1.385 m)
- Arrivo: Piedicavallo (1.055 m)
- Lunghezza: 16,4 km
- Dislivello: 1.403 m in salita, 1.690 m in discesa.
- Tempo di percorrenza: 6 h 50
- Difficoltà: Escursionistica

Il sentiero che proviene da Gressoney-Saint-Jean (Valle d'Aosta) incrocia antichi insediamenti walser, e passa per villaggi alpini e boschi. Superato il Colle della Mologna Grande l'itinerario prosegue alla scoperta della Valle Cervo fino a Piedicavallo, interessante e caratteristico centro abitato montano.

Tappa D18. Piedicavallo - Issime
- Partenza: Piedicavallo (1.055 m)
- Arrivo: Issime (972 m)
- Lunghezza: 13,8 km
- Dislivello: 1.134 m in salita, 1.218 m in discesa
- Tempo di percorrenza: 6 h 15
- Difficoltà: Escursionistica

Da Piedicavallo in Valle Cervo il percorso prosegue verso il Colle della Vecchia, importante in passato per la transumanza.
Attraverso ripeggi si giunge a Issime (Valle d'Aosta).
Per informazioni:
www.via-alpina.org


Colle del Rosso - Sentiero D23
(Foto Antonio Canevarolo - Archivio Provincia di Biella)

Itinerari devozionali

Il Sentiero Frassati Pollone

F - Sentiero D41A, D41, F
- Partenza: Pollone (540 m)
- Arrivo: Poggio Frassati (1.950 m)
- Lunghezza: 9,4 km
- Dislivello: 1.422 m in salita, 800 m in discesa
- Tempo di percorrenza: 4 h 30
- Difficoltà: Escursionistica

Sulle orme del giovane beato amante della natura, dello sport e della montagna, Pier Giorgio Frassati era un giovane di famiglia pollonese, nato a Torino e beatificato nel 1990. In tutta Italia si sono itinerari escursionistici che seguono sentieri a suo nome.
Nel Biellese il Sentiero Pier Giorgio Frassati parte da Pollone, dove si trova il Parco Burcina, e prosegue alle pendici del Mucrone, montagna simbolo del Biellese, risale poi l'Alpe Muanda fino ad arrivare al Poggio intitolato a Frassati, punto panoramico da cui si gode una superba vista del complesso del santuario di Oropa.
Per informazioni:
www.sentieriflassati.org

Il Sentiero Papa Giovanni Paolo II

P - Sentiero D11, D33, D2
- Partenza: Oropa, strada "Via Crucis" (1.160 - m)
- Arrivo: Poggio Frassati (1.950 m)
- Lunghezza: 3,7 km
- Dislivello: 790 m in salita
- Tempo di percorrenza: 2 h 30
- Difficoltà: Escursionistica

Sentiero intitolato a Papa Giovanni Paolo II che collega il Santuario di Oropa con il sentiero intitolato al Beato Pier Giorgio Frassati. Il punto di arrivo è infatti Poggio Frassati. All'inizio del percorso, a Oropa, è stato installato un pannello illustrativo riportante, oltre alla descrizione del percorso, le date fondamentali della vita di Giovanni Paolo II e le parole da lui pronunciate in occasione della sua visita ad Oropa. Il percorso attraversa punti panoramici con vista su Biella e sul Santuario di Oropa e lungo di incantevole bellezza come il laghetto della Mora, piccolo specchio d'acqua in una conca di rododendri.

Le Valli della Fede

Viene denominato "Valli della Fede" un itinerario che collega i santuari della fascia pedemontana del Piemonte con il Lago d'Orta e che ripercorre idealmente la strada seguita più volte dal Cardinale Carlo Borromeo nella seconda metà del Cinquecento partendo dal Santuario di Bancolo (Borgo) per arrivare alla Madonna del Sasso (Verbania). Un percorso immerso nella natura, tra arte e devozione religiosa, corredato da pannelli con notizie storico-artistiche sulle zone attraversate.
Tra i principali edifici di culto biellesi toccati dal percorso figurano il Santuario di Banchette (Bioglio), il Santuario del Mazzucco (Camandona), il Santuario di Nostra Signora della