



Aperta e soleggiata, la Valle dell'Elvo è la più ampia delle vallate biellesi e occupa tutta l'area ad occidente di Biella. Solo nella parte più alta prende aspetti maggiormente alpestri, incuneandosi per breve tratto tra imponenti montagne: il Mombarone, il Mars, il Mucrone. Ma non perde, se non oltre i 1500 m, la dolcezza dei versanti, il verde dei pascoli e dei boschi.

E' qui che si svolge l'itinerario n. 6 di Montagna e Cultura, verso una meta affascinante e misteriosa: la Trappa. Da solo questo singolare monumento storico-architettonico vale la facile escursione, ma anche l'ambiente circostante ripaga ampiamente la fatica del cammino.

Siamo sulla sinistra orografica del torrente Elvo, alle pendici del monte Mucrone. Sul lato opposto della valle si scorgono le cascate di Bagneri e l'altopiano delle Salvine, uno dei pascoli più belli del Biellese, luoghi raggiungibili con brevi deviazioni dall'itinerario principale.

Costruita intorno alla metà del XVIII secolo per volontà di Gregorio Ambrosetti, esponente di una famiglia di mercanti e imprenditori lanieri di Sordevolo, la "Trappa" è così chiamata perchè ospitò, tra il 1796 e il 1802, una congregazione di frati trappisti. Prima del loro arrivo, il complesso venne probabilmente utilizzato per scopi agricoli, per alcune lavorazioni della lana e come dimora signorile, ma dopo la loro partenza venne abbandonato ed utilizzato solo in piccola parte come stalla.

Il rinnovato interesse per la storia di questi luoghi potrà portare verso risposte più certe e complete sulle origini della Trappa e suggerire le soluzioni migliori per il recupero e il riuso.

Camminare per conoscere

Con il Progetto Montagna e Cultura
- sette itinerari di civiltà alpina -

L'Assessorato allo Sviluppo Socio-economico della Provincia di Biella ha voluto evidenziare gli aspetti che maggiormente caratterizzano la vita, l'ambiente e la cultura delle vallate biellesi.

I sette itinerari sono percorribili da tutti e sono corredati da una segnaletica specifica realizzata per far conoscere i valori che si incontrano lungo il cammino.



EVENTI & PROGETTI

- 1** Nella piccola Svizzera del Biellese
Le Piane - Alpe Noveis (Valle Sessera)
- 2** La strada dell'Oro
Castagnea - Masseranga (Valle Sessera)
- 3** La strada dell'Alpe
Camandona - Bocchetto Sessera (Valle di Mosso)
- 4** Le leggende di Pietra
Piedicavallo - Colle della Vecchia (Alta Valle Cervo)
- 5** L'alta via della Fede
San Giovanni d'Andorno - Santuario di Oropa
- 6** Le trame della Storia
Sordevolo - La Trappa (Alta Valle Elvo)
- 7** I panorami della Serra
La Bossola - Alpone - Mombarone (Alta Valle Elvo)

Informazioni

ATL Biella - Piazza V. Veneto, 3 - tel. 015/351128

itinerario

6

Sette itinerari di civiltà alpina

Montagna e Cultura

Provincia di Biella

Le trame della Storia

Sordevolo La Trappa Valle Elvo



Percorso escursionistico culturale
segnalato con pannelli informativi

Le trame della Storia

Sordevolo - La Trappa

Luogo di partenza:
Sordevolo - bivio S. Grato - 690 m

Luogo di arrivo:
La Trappa - 1011 m

Tempi di percorrenza:
Sordevolo - La Trappa : ore 1,20




Percorribilità ottimale:
da aprile a novembre

Difficoltà percorso:
nessuna

Caratteristiche:
percorso su sterrato e mulattiera


Ristoro:
bar, ristorante e alberghi a Sordevolo

Itinerari collegati:

-  Sordevolo - Cammale - Salvine
-  Bagneri - Sordevolo -
-  GTB - Grande Traversata del Biellese

Pannelli informativi sul percorso

- a Vista su Bagneri
- b Cascina la Prera
- c La Roggia Molinaria
- d I castagni
- e I pascoli dell'alta valle
- f La mulattiera della Trappa
- g La Trappa
- P Panorama dalla Trappa



La cartografia è ricavata dalla "Carta del Biellese", primo foglio edita dalla Filatura di Chiavazza - Vigliano Biellese

