



Provincia di Biella



Consistenza Viabilità Provinciale

Allegato 5

Atlante delle Strade Provinciali

Aggiornamento anno 2023



L'Atlante delle Strade Provinciali è la trasposizione su supporto cartaceo dei dati relativi alla rete stradale strutturati nel Sistema Informativo Strade della Provincia di Biella.

Si tratta della rappresentazione cartografica del tracciato delle strade con la localizzazione dei capisaldi di inizio e degli elementi di riferimento esistenti lungo il tracciato alla data di rilievo.

La consistenza del demanio viario provinciale definita nel S.I.S ed in vigore a partire dal 1 gennaio 2015, è soggetta a variazioni dovute a dismissioni o acquisizione da parte di altri enti, ed è pertanto oggetto di aggiornamento annuale approvato con determina dirigenziale.

SCALA 1:25.000

la griglia presente sul bordo della mappa è di 1 km

Legenda

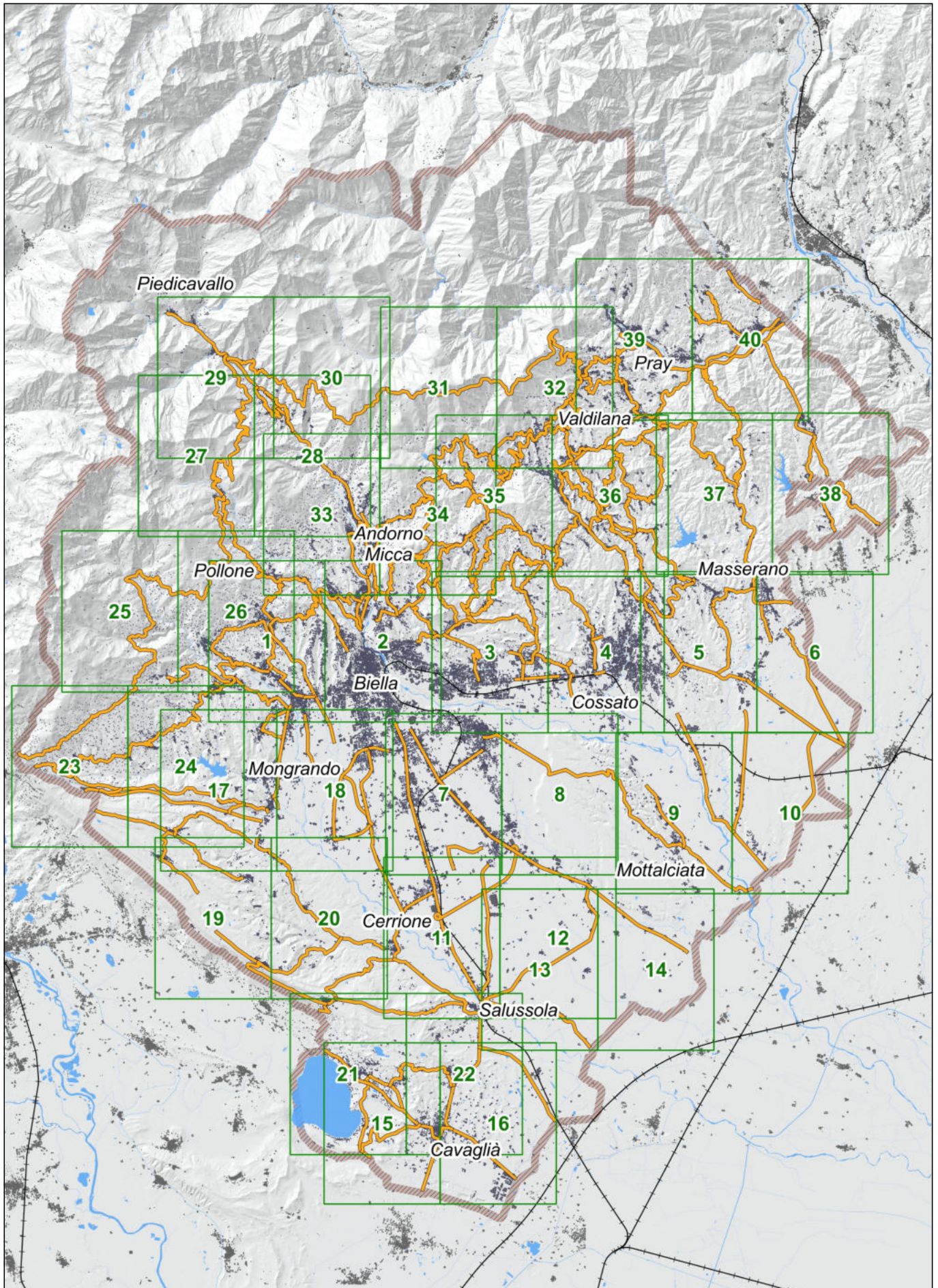
-  strade provinciali
-  tratti in galleria
-  inizio strada
-  progressiva chilometrica
-  confini comunali

reticolo delle strade e edificato tratti dallo Stradario della Provincia di Biella



ATLANTE DELLE STRADE PROVINCIALI

Quadro d'unione





			33
25	26	1	2
24	17		18





			33
25	26	1	2
24	17		18





Tavola 2

33	34	35
26	2	3
17	18	7

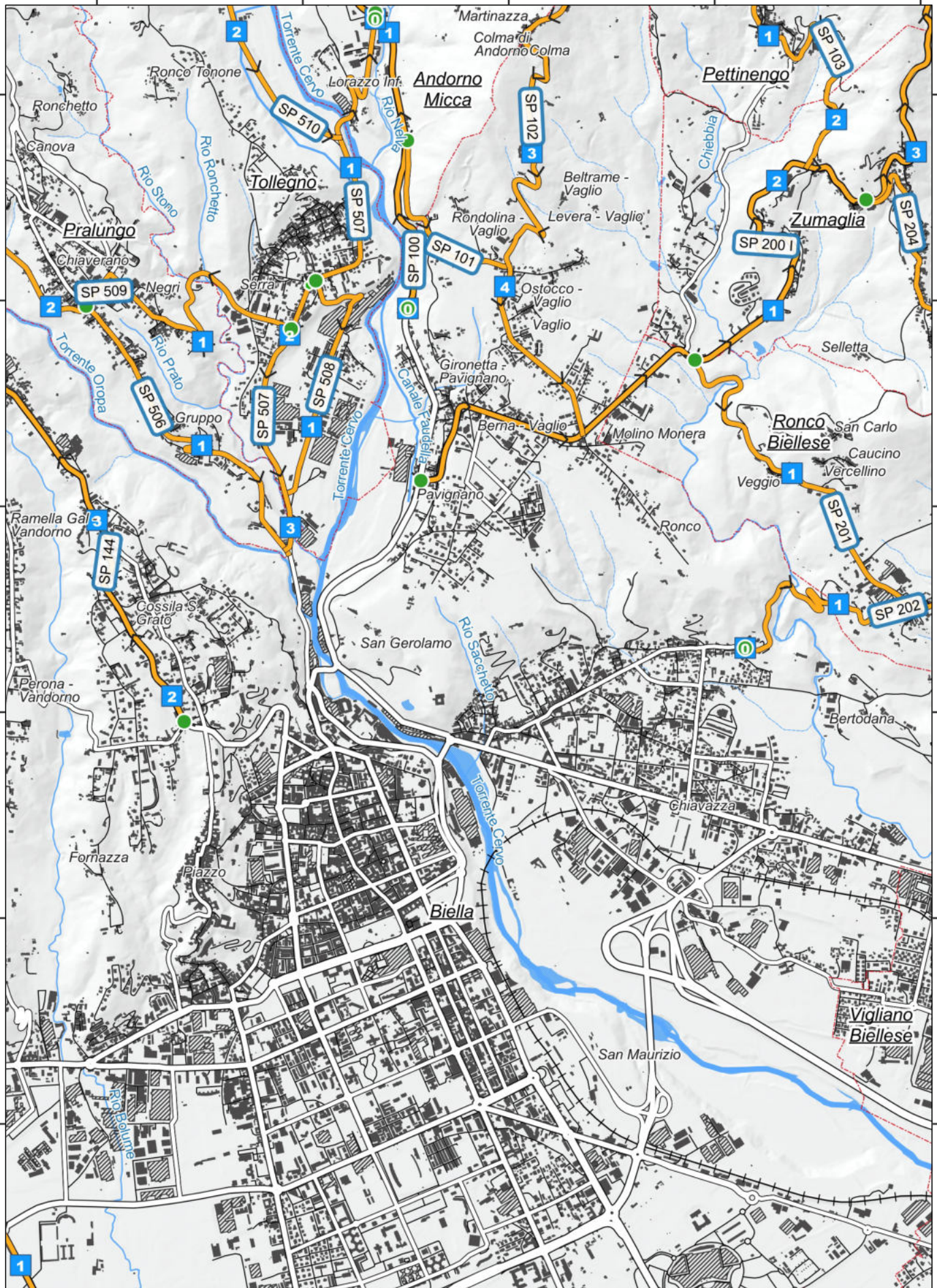




Tavola 3



34	35	36
2	3	4
7	8	

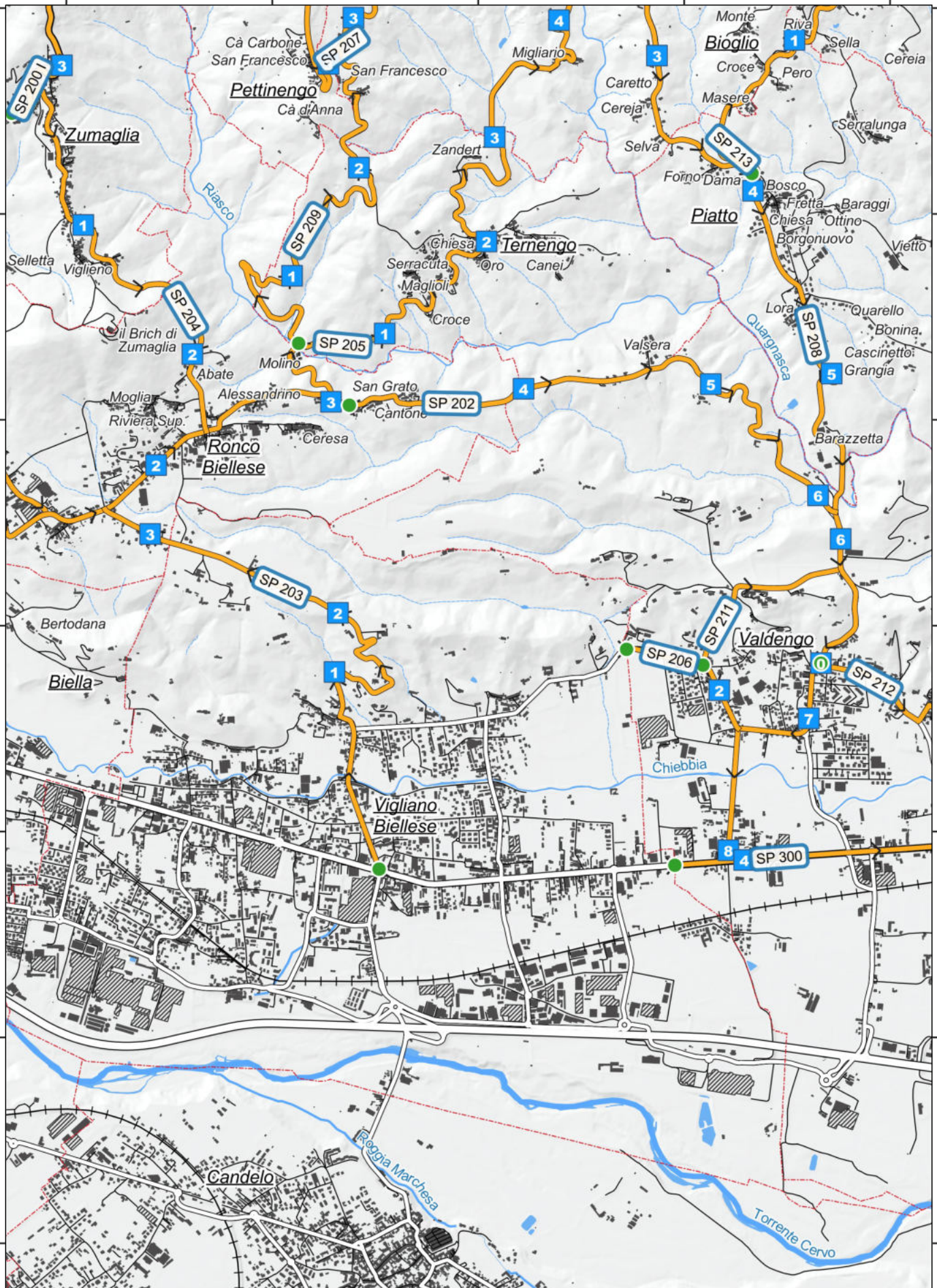




Tavola 5

36	37	38
4	5	6
8	9	10

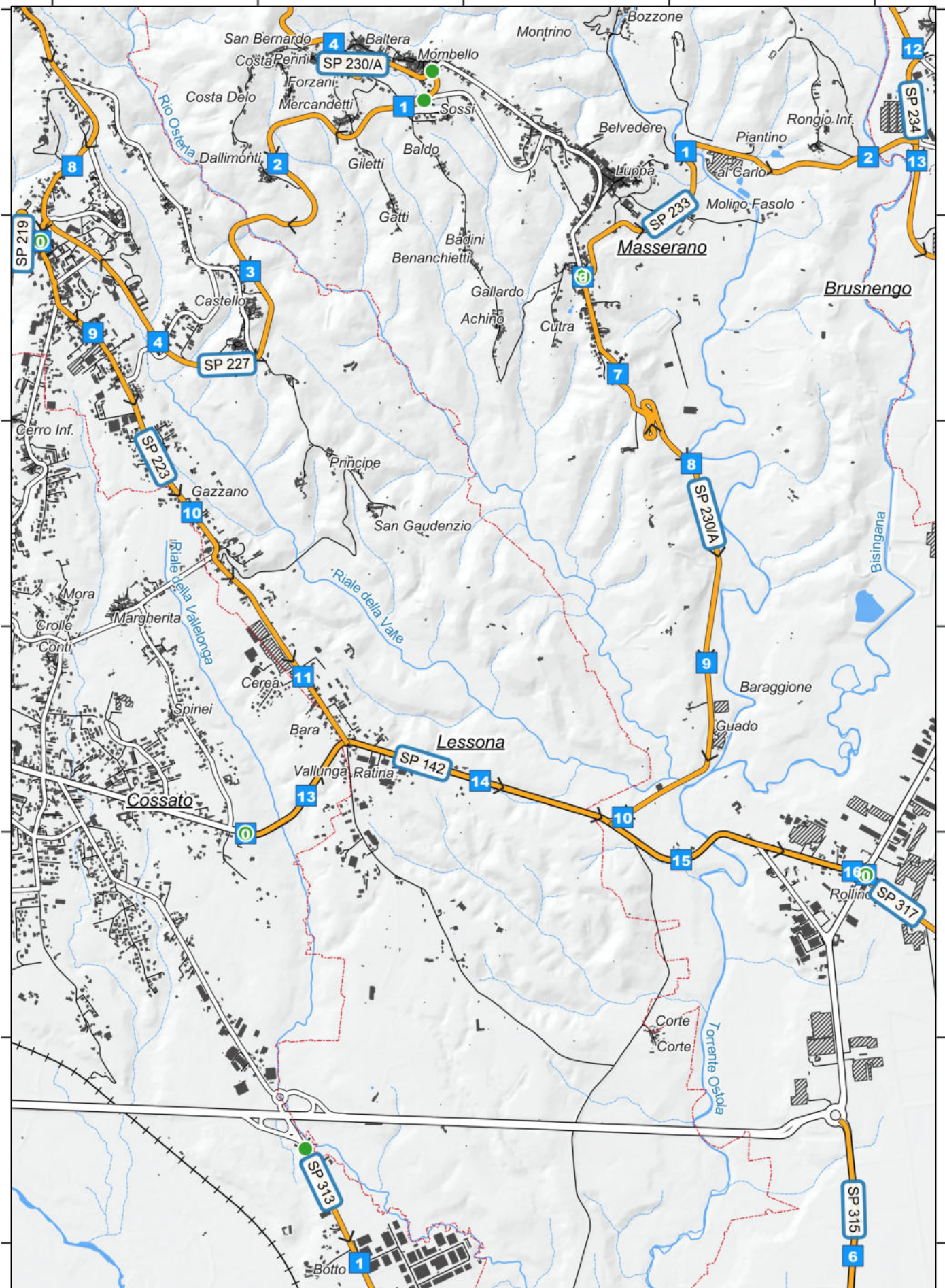




Tavola 6

37	38
5	6
9	10

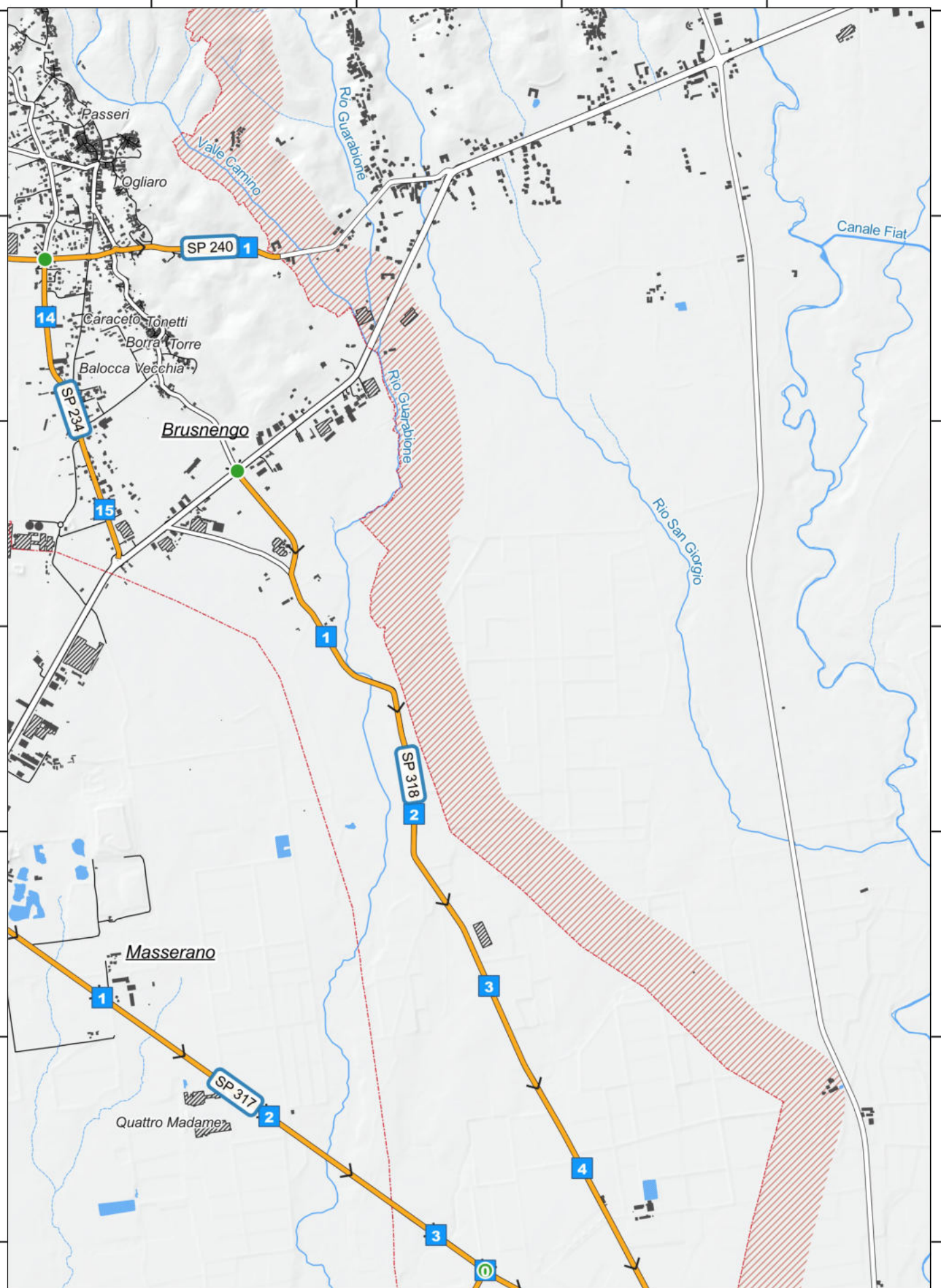
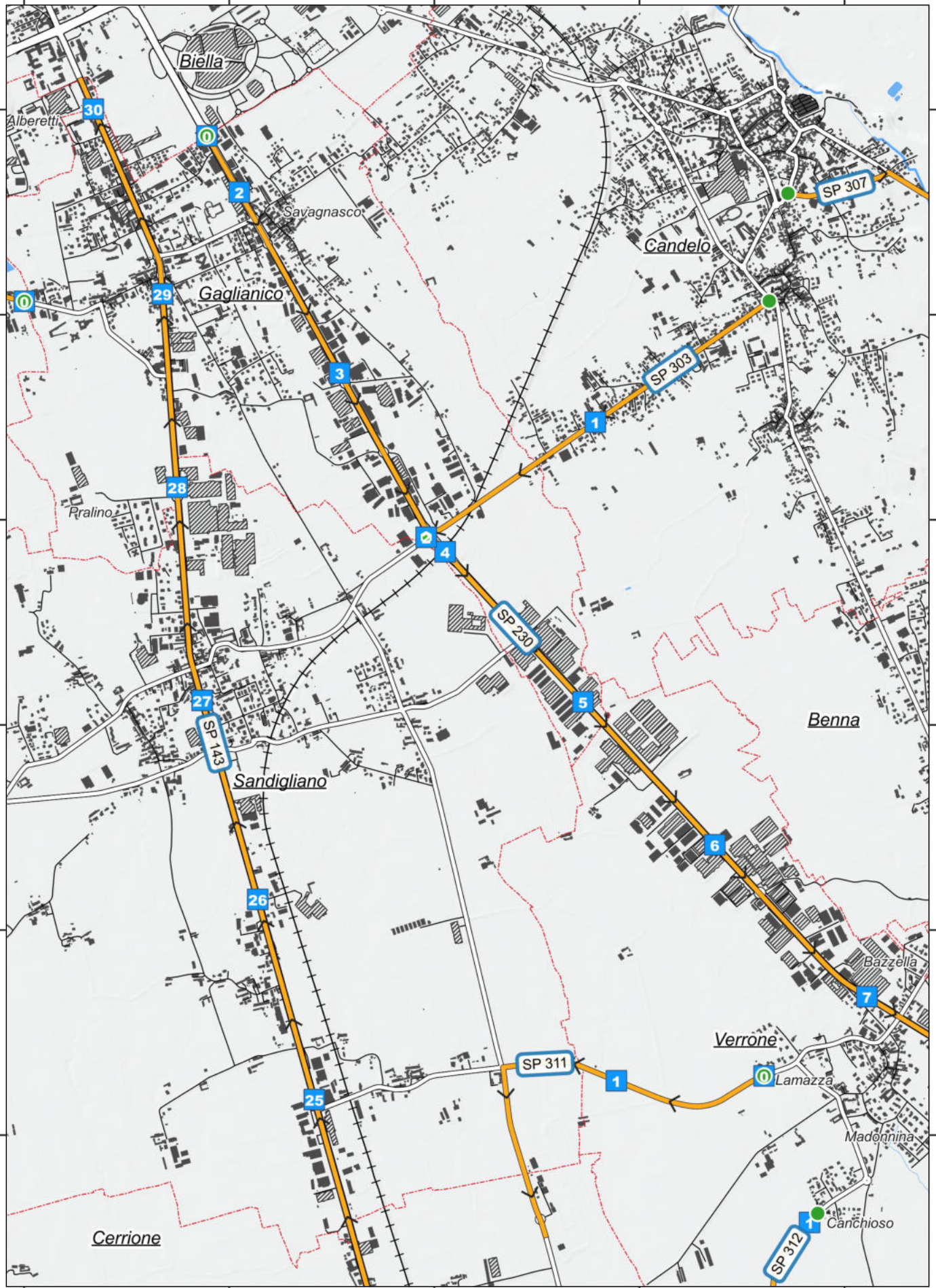




Tavola 7

2	3	
18	7	8
20	11	12





3	4	5
7	8	9
11	12	14

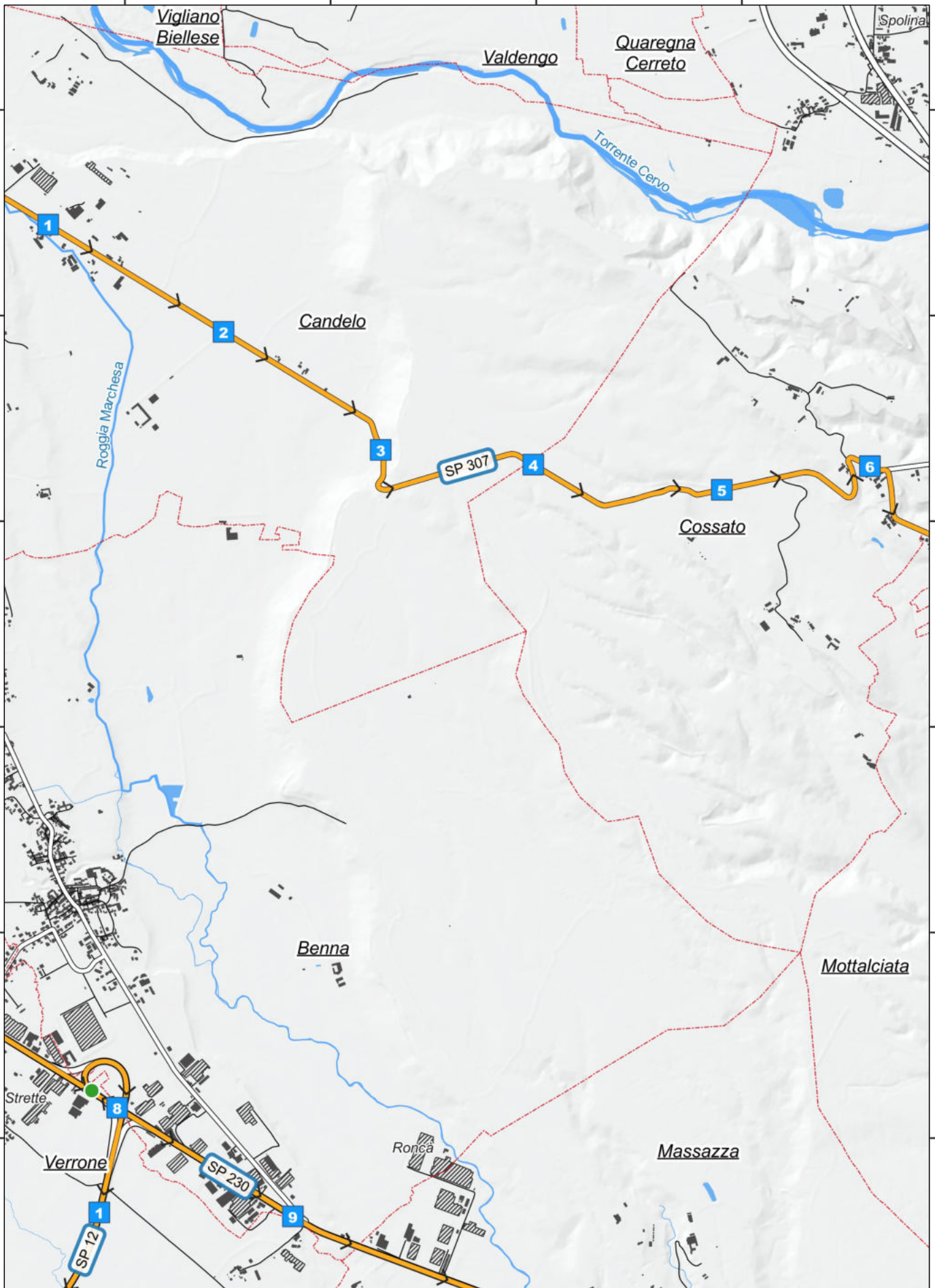




Tavola 9

4	5	6
8	9	10
12	14	

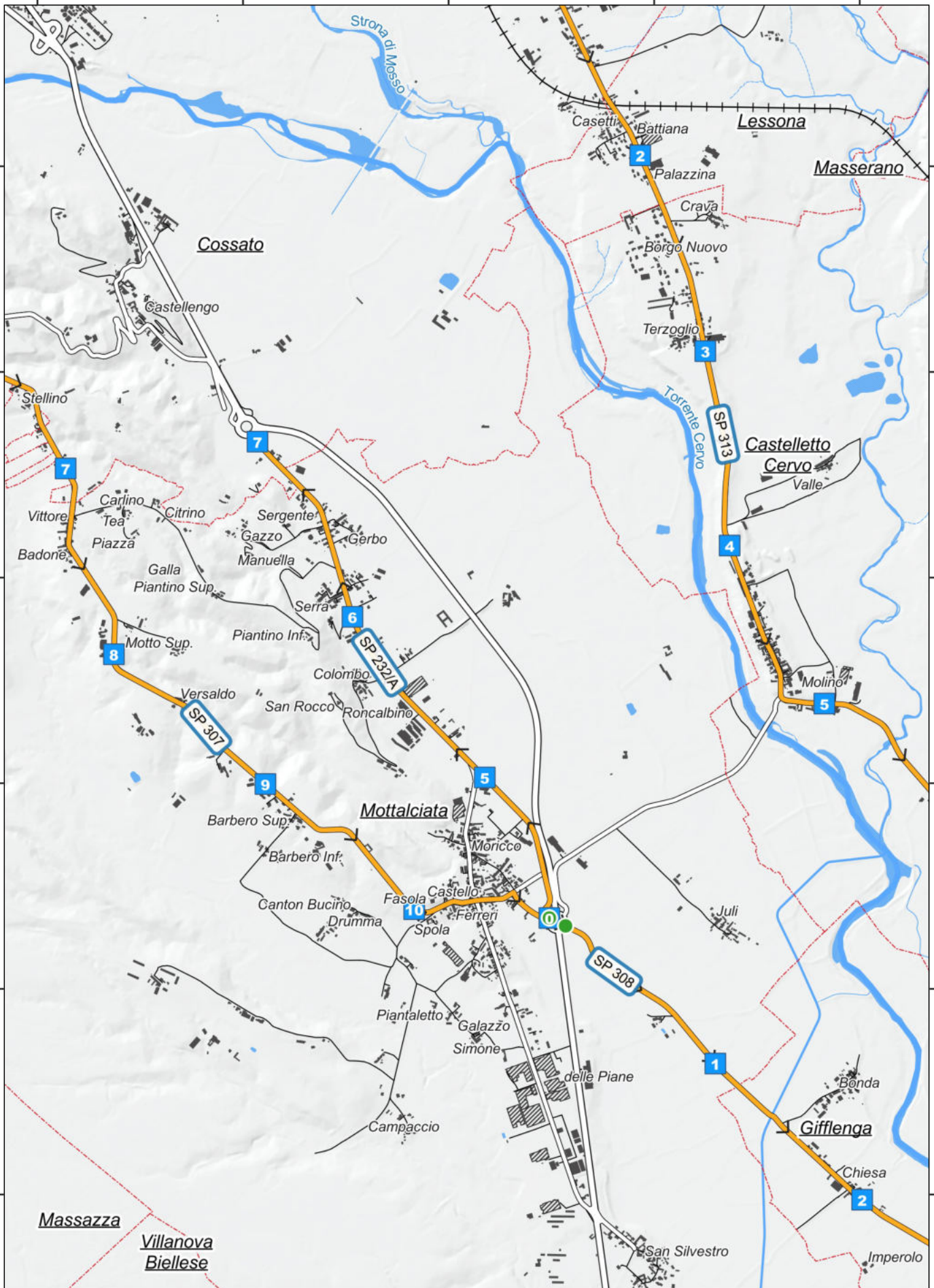
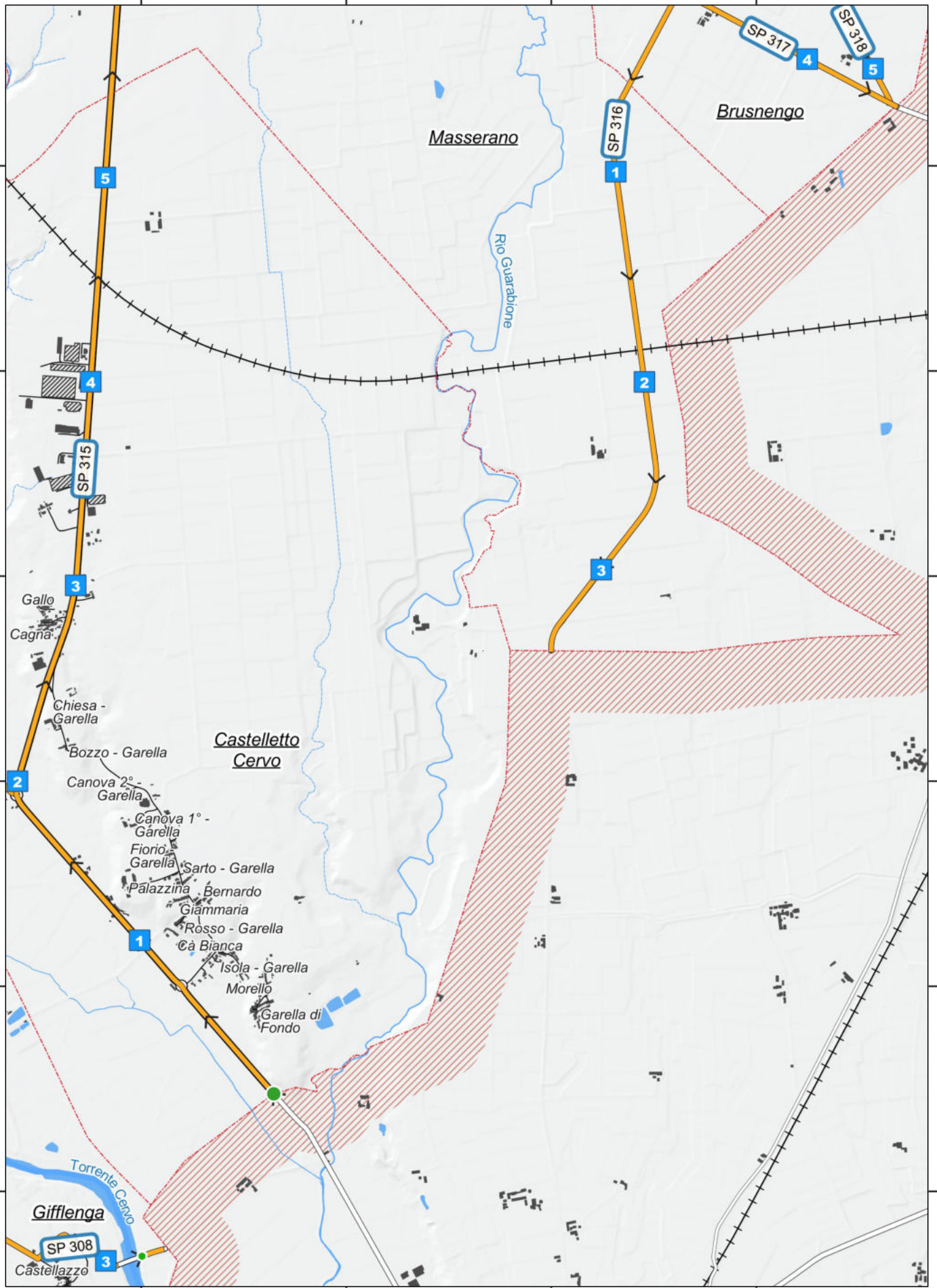




Tavola 10

5	6
9	10
14	



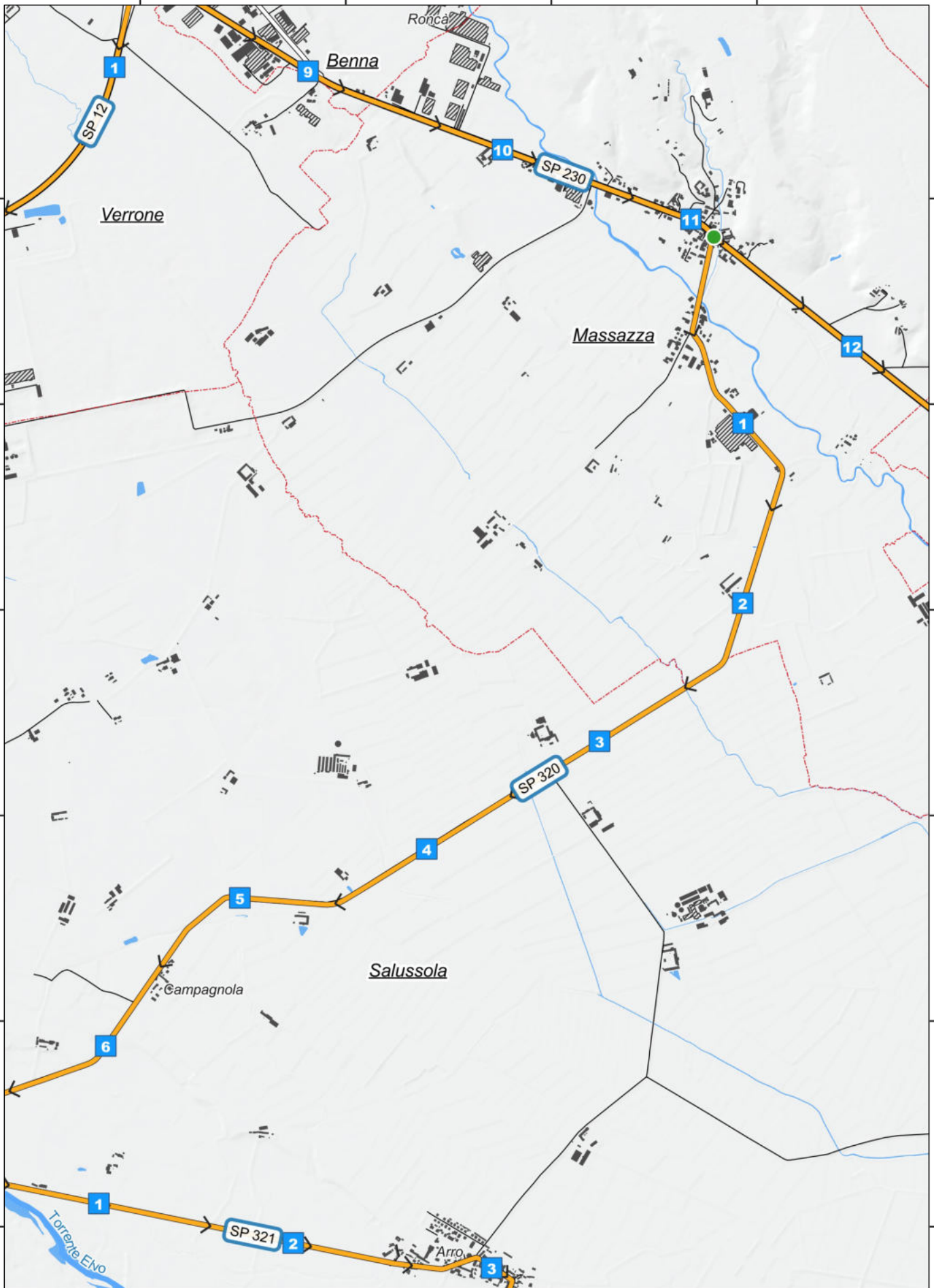


18	7	8
20	11	12 13
21	15	22 16





7	8	9
11	12 13	14
22	16	





			9
11		12	
		13	14
15	22		
	16		

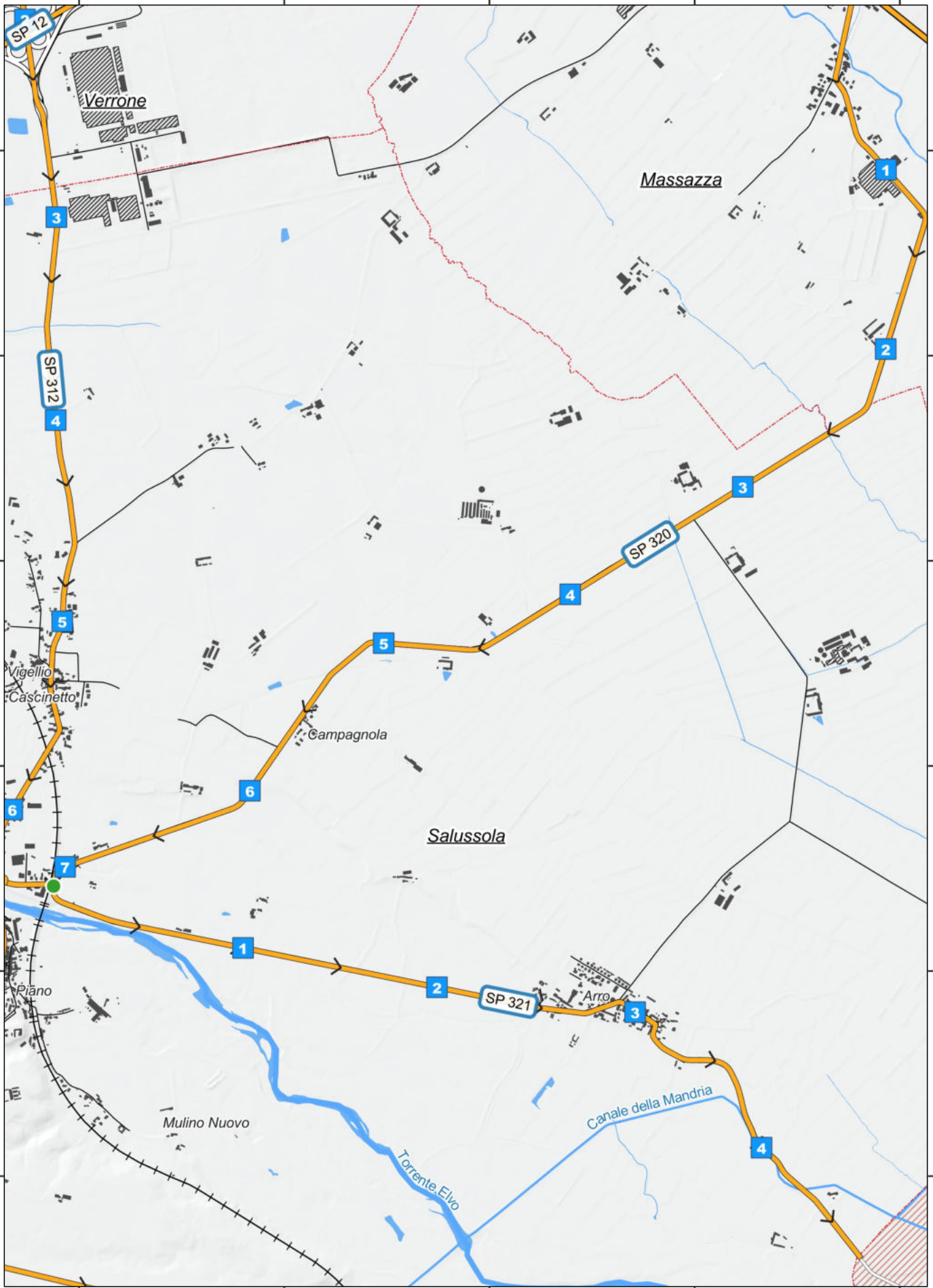
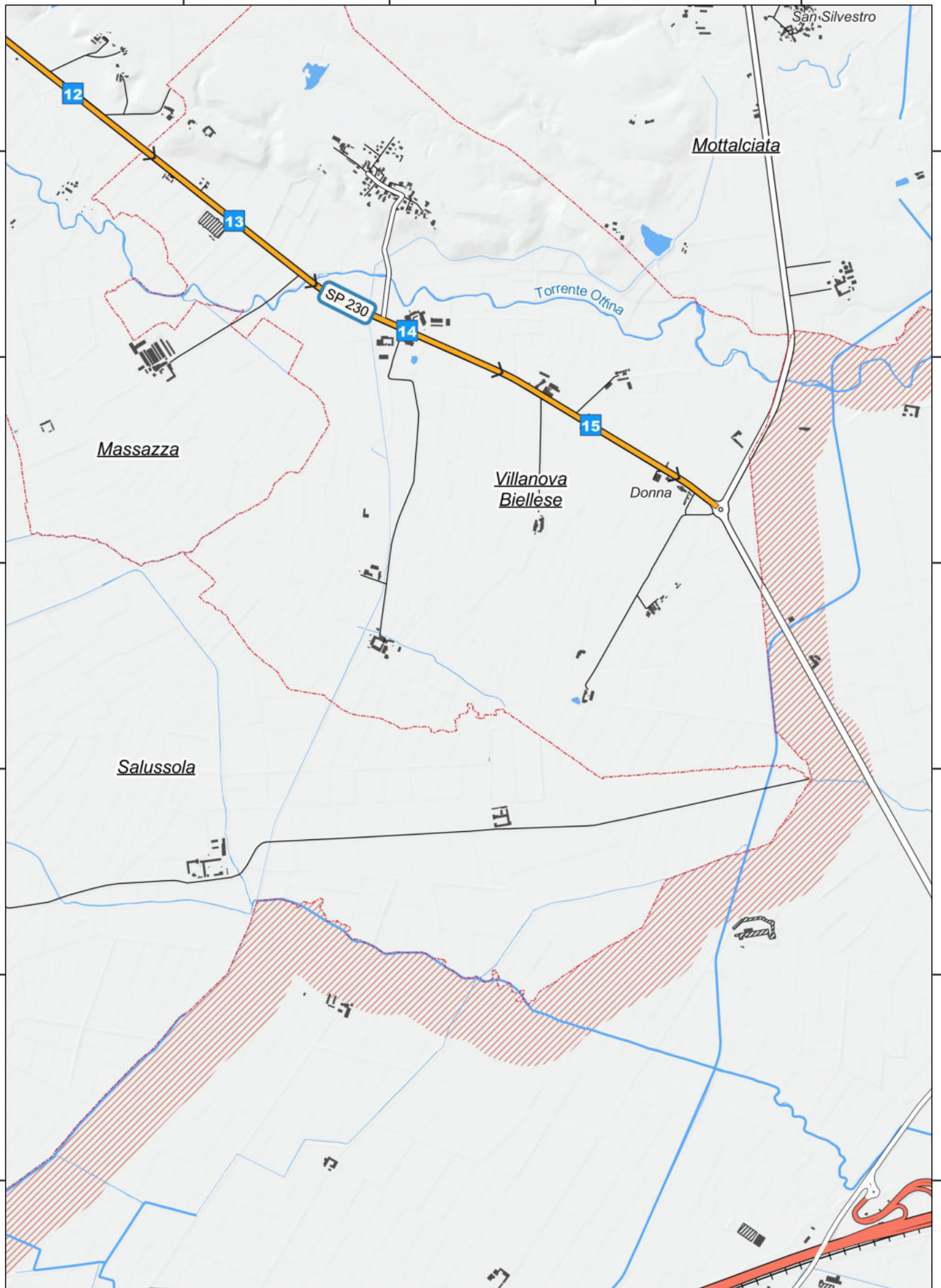




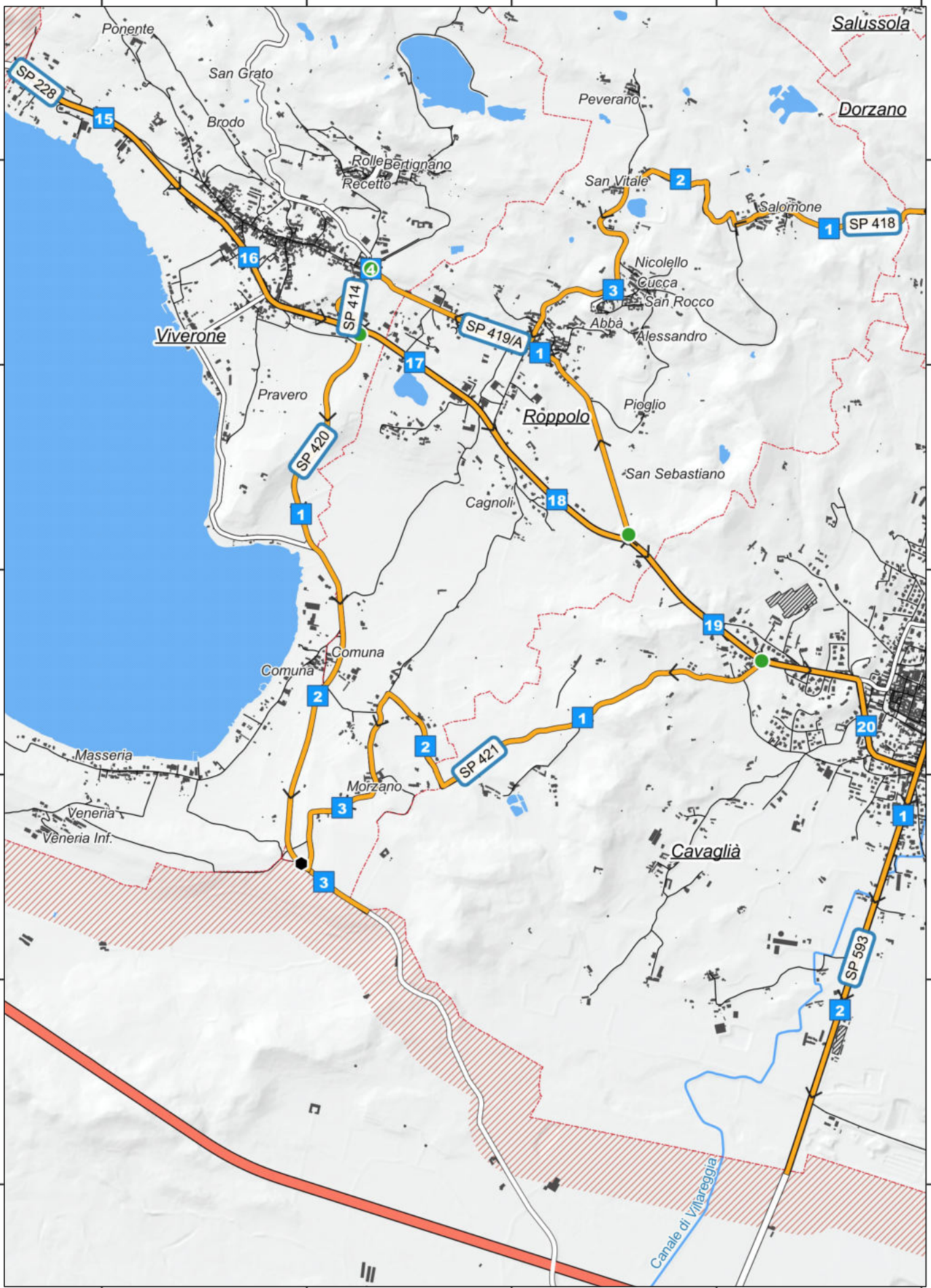
Tavola 14

		9	10
12		14	
13			
		16	



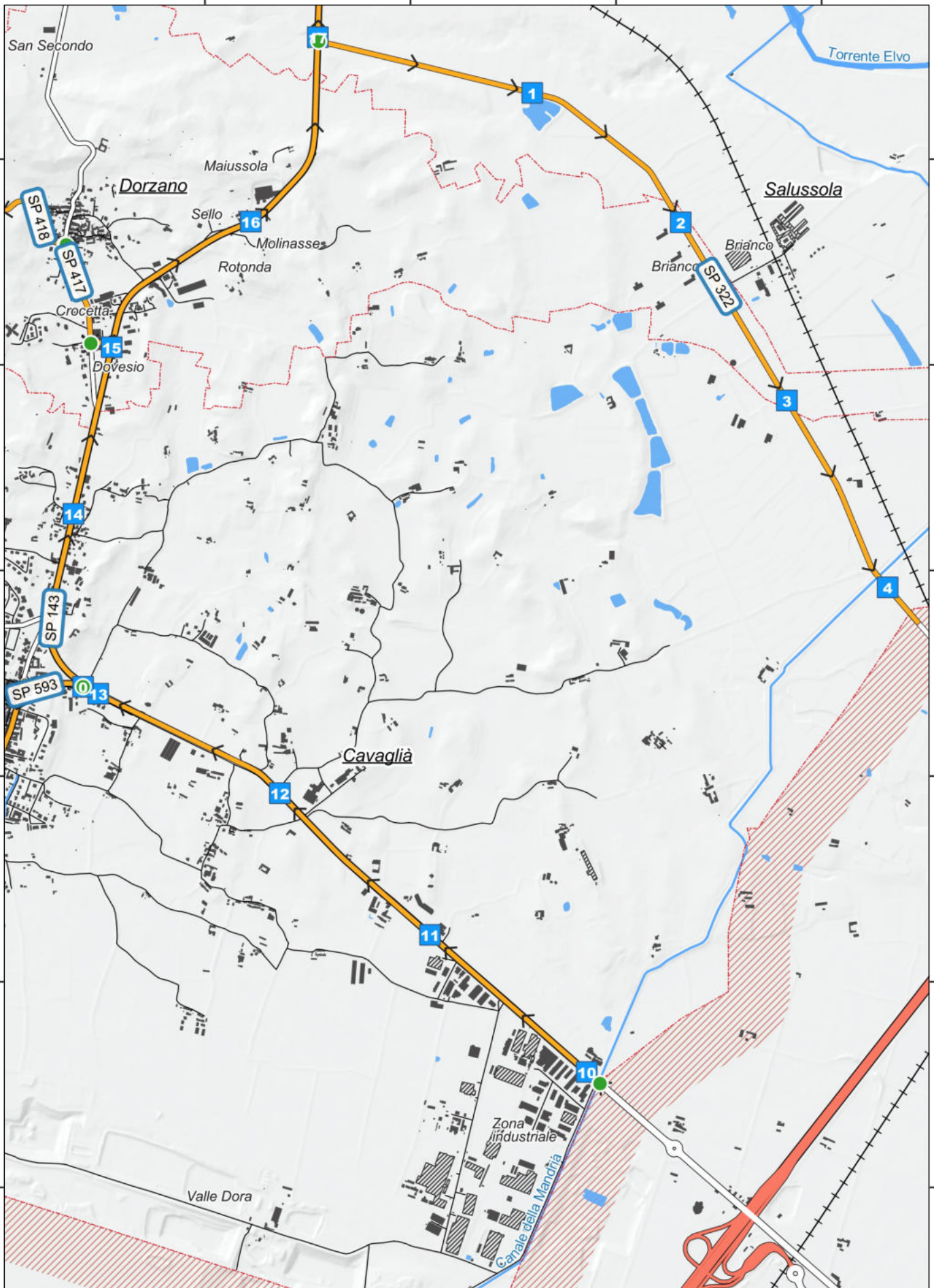


21	22
15	16





		13
21	22	
15	16	





23	24	17	18
		19	20





1	2	3
24	18	7
19	20	11

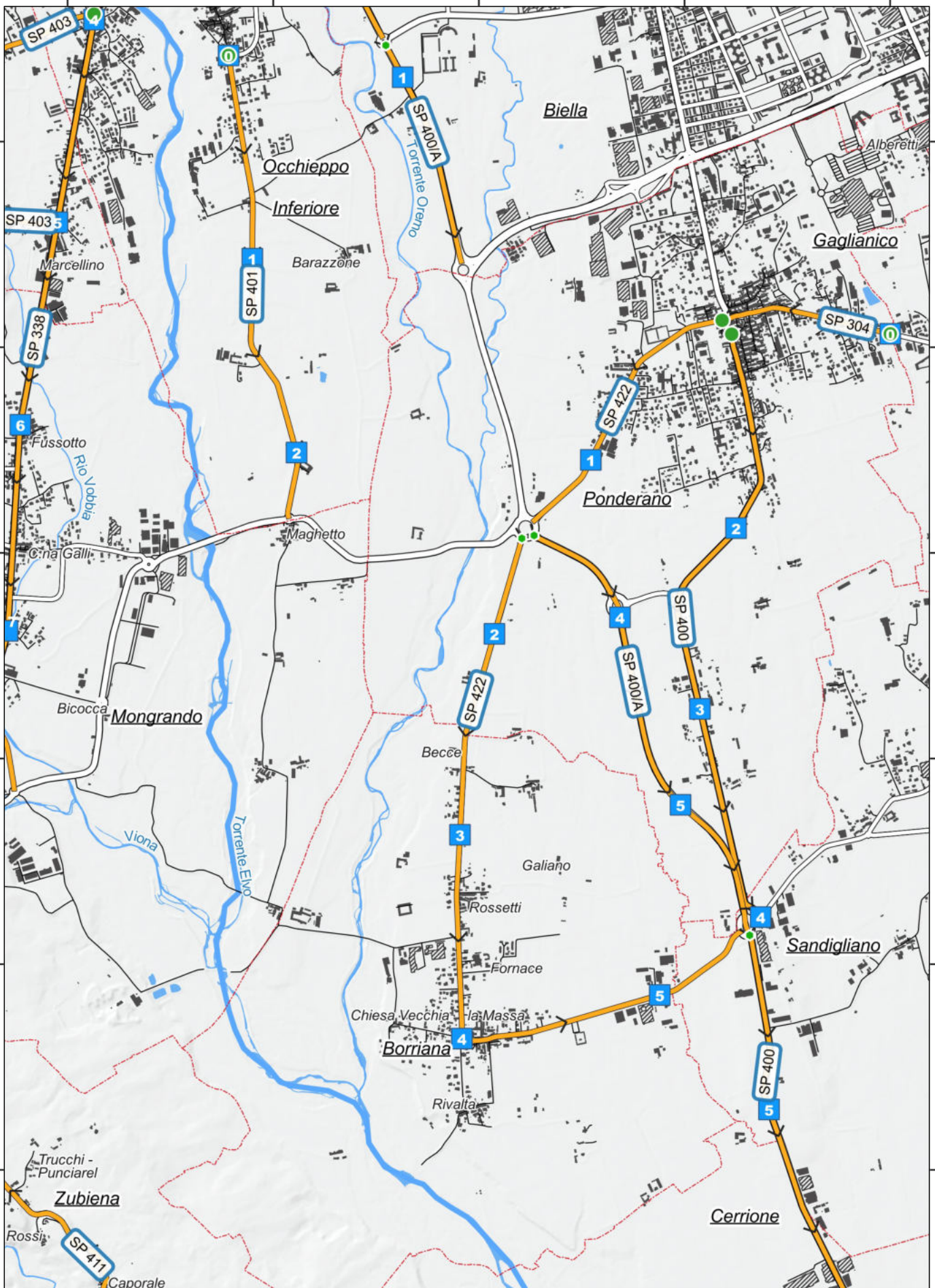




Tavola 19

23	24,17	18
	19	20
		21

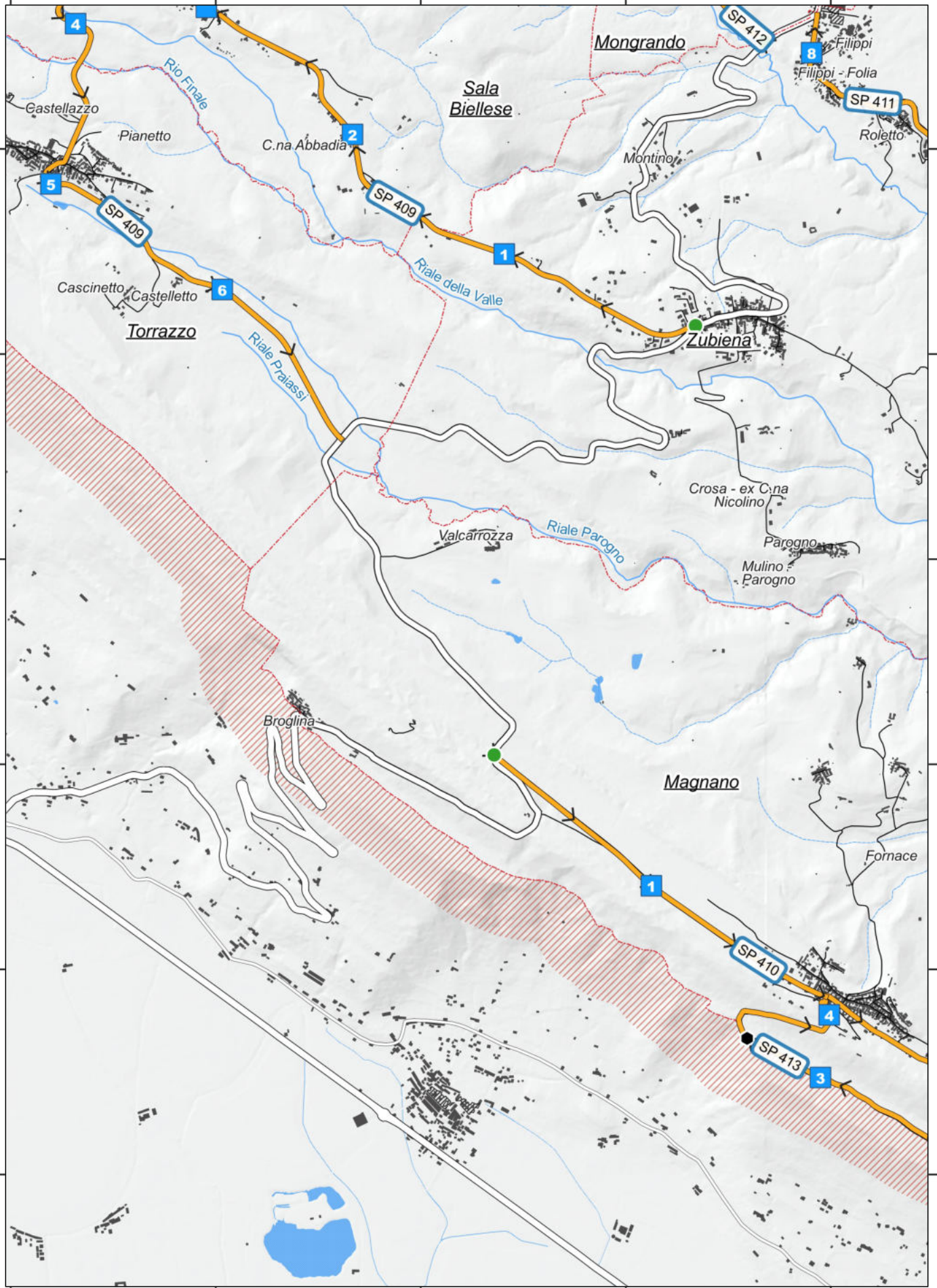




Tavola 20

24	18	7
19	20	11
	21	22

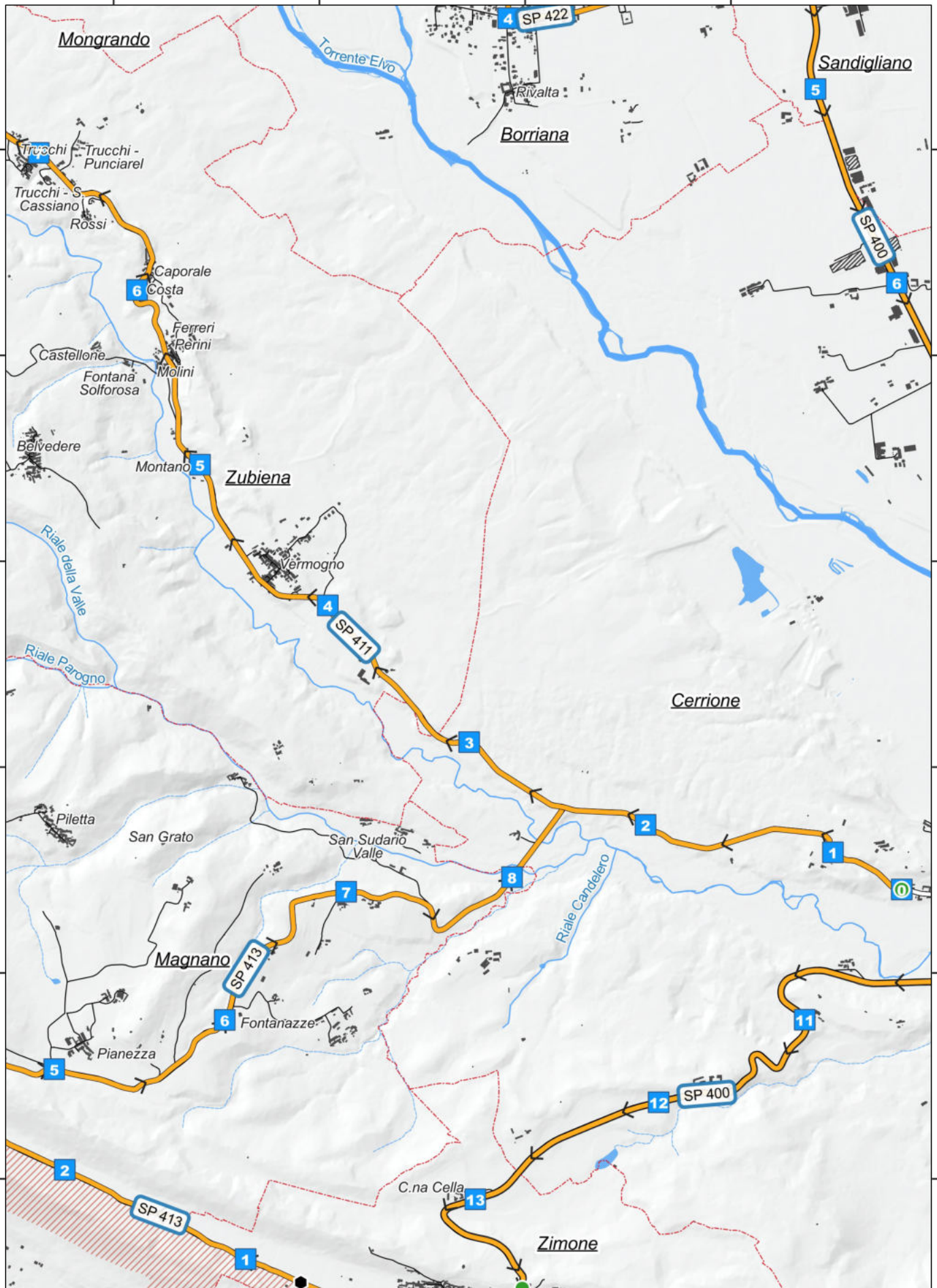




Tavola 21

19	20	11
	21	22
	15	

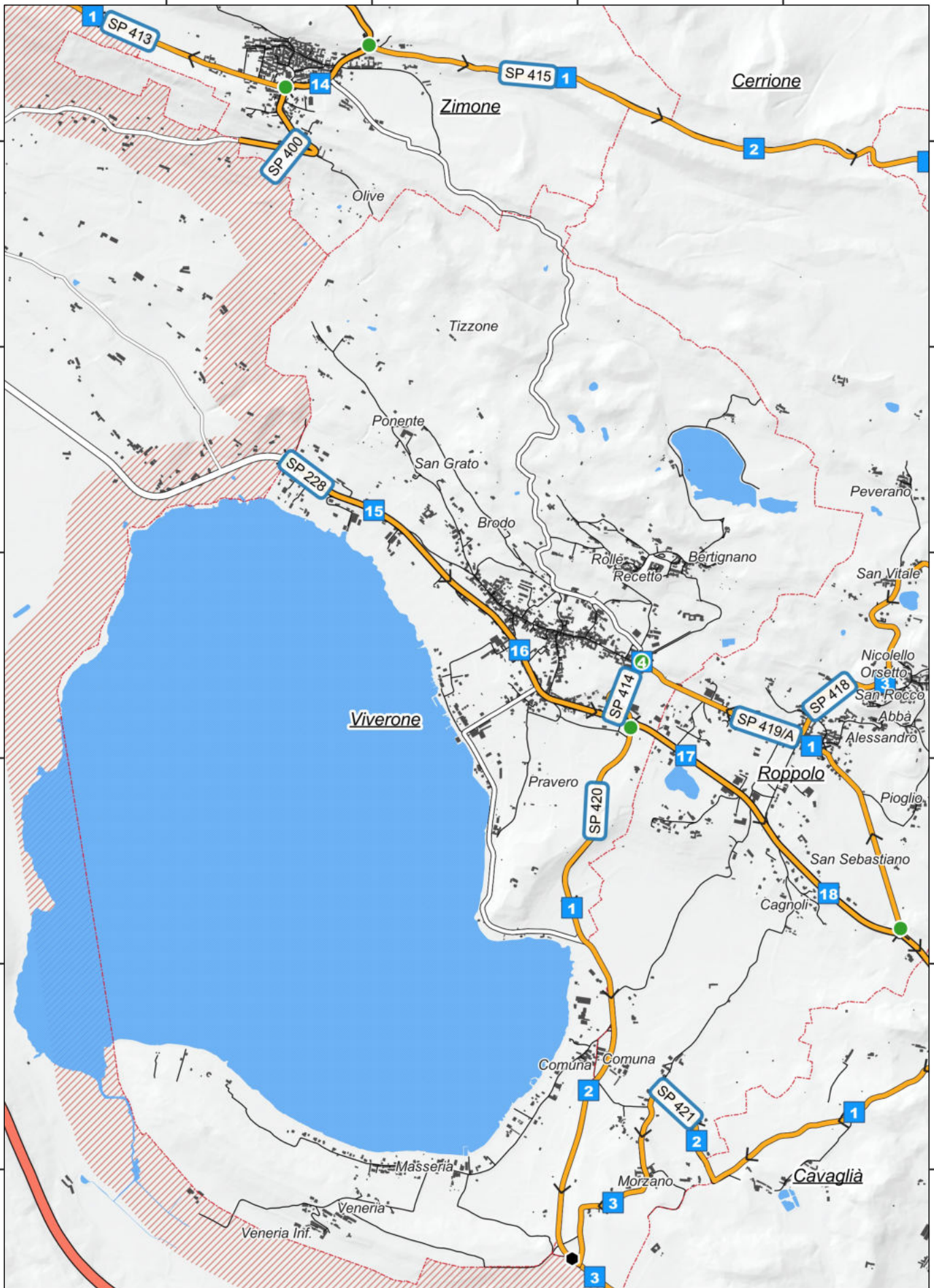
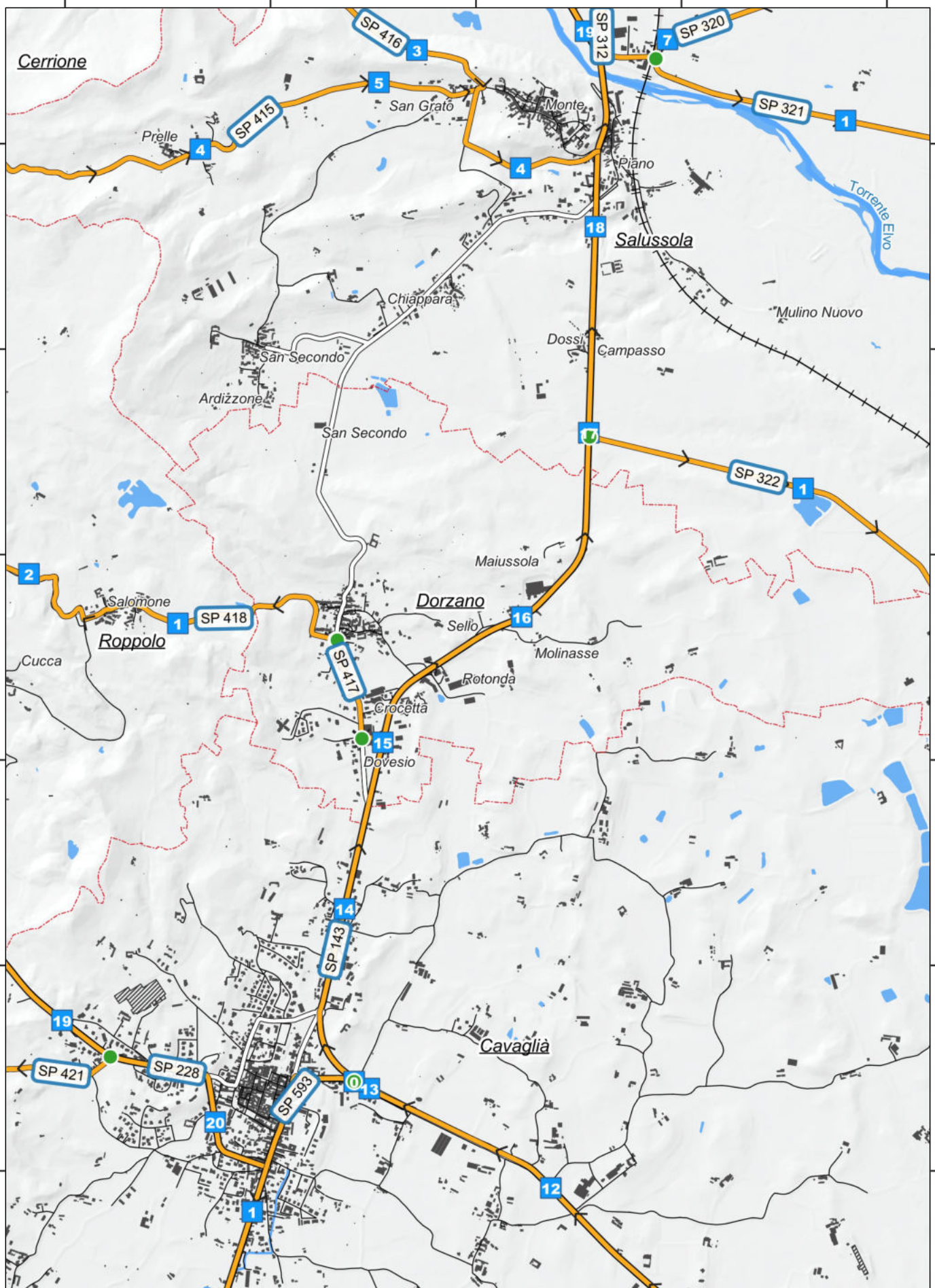




Tavola 22

20	11	12
		13
21	22	16
15		





25	26
23	24
	19

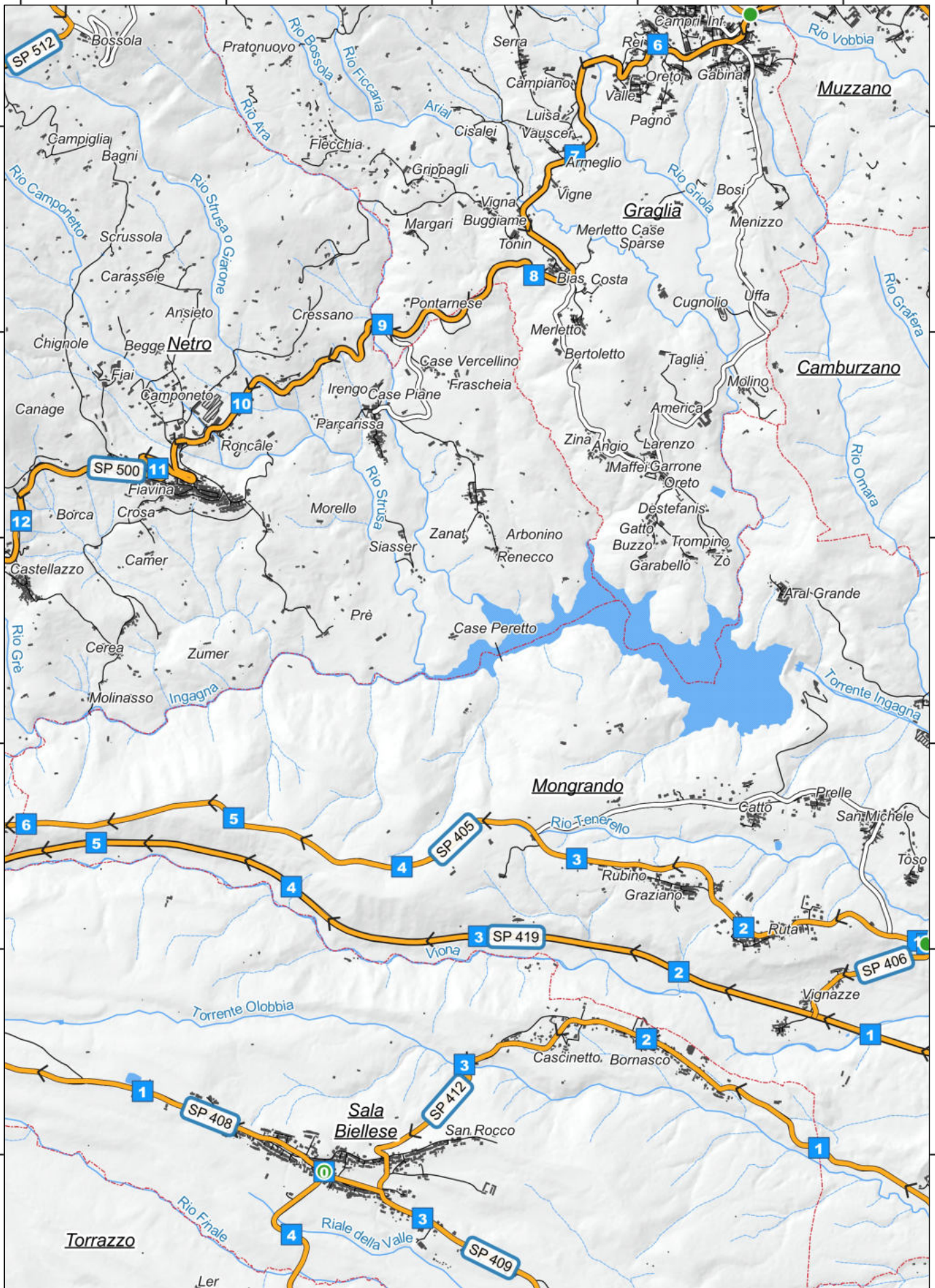




Tavola 25

		27
	25	26
23	24	25

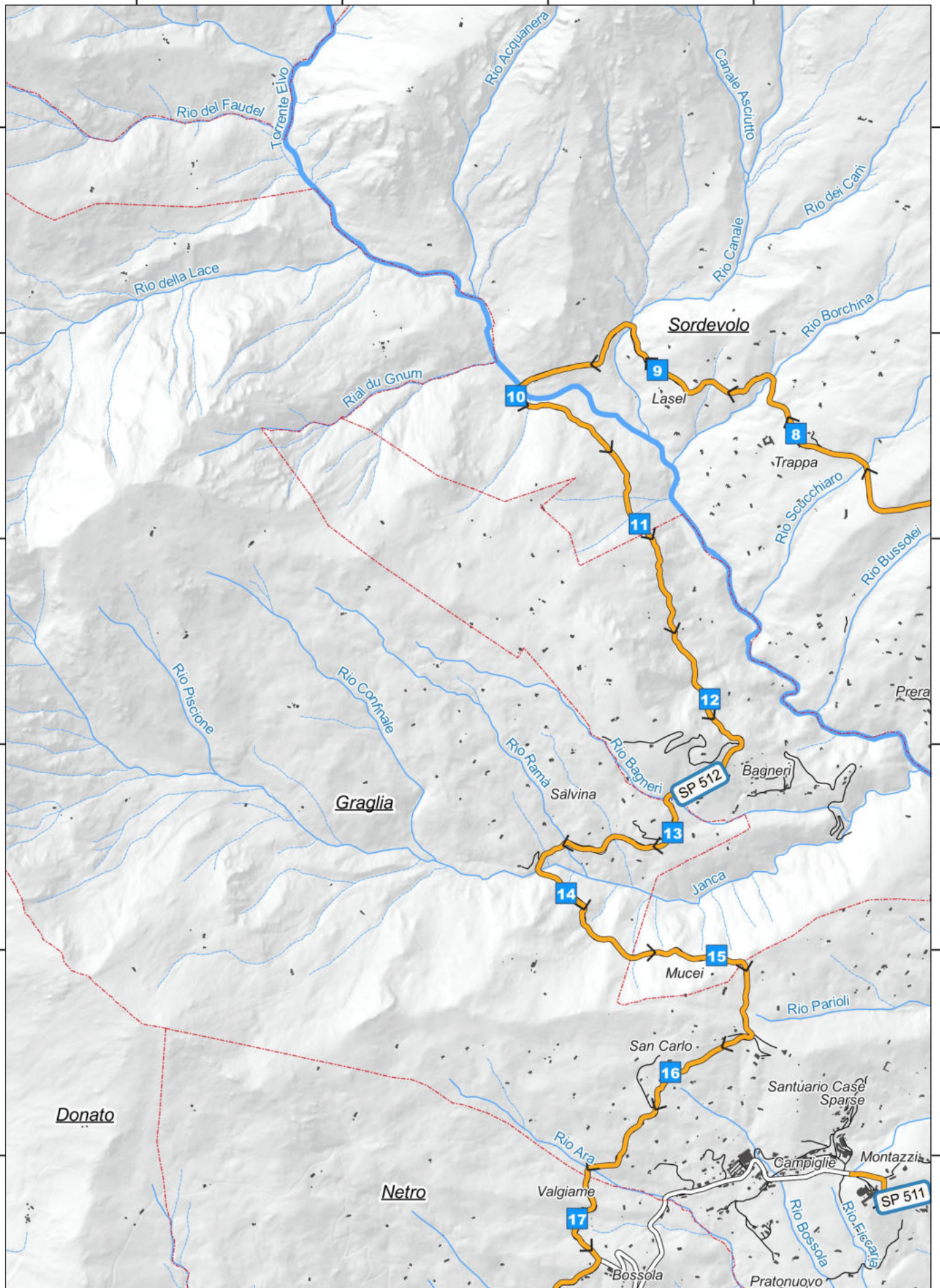
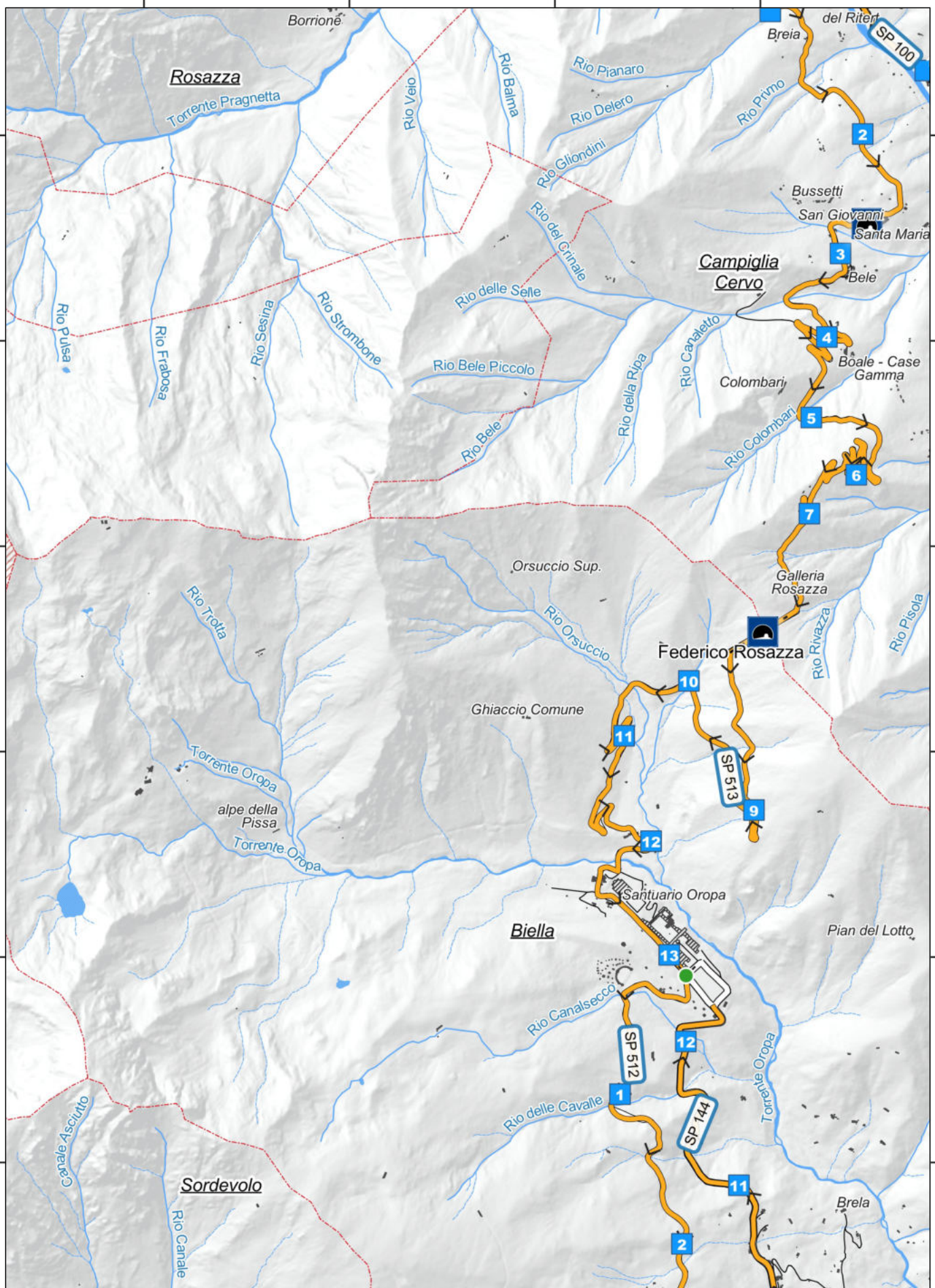




Tavola 27

		29	30
		27	28
			33
25	26	1	





	29	30
27		28
		33

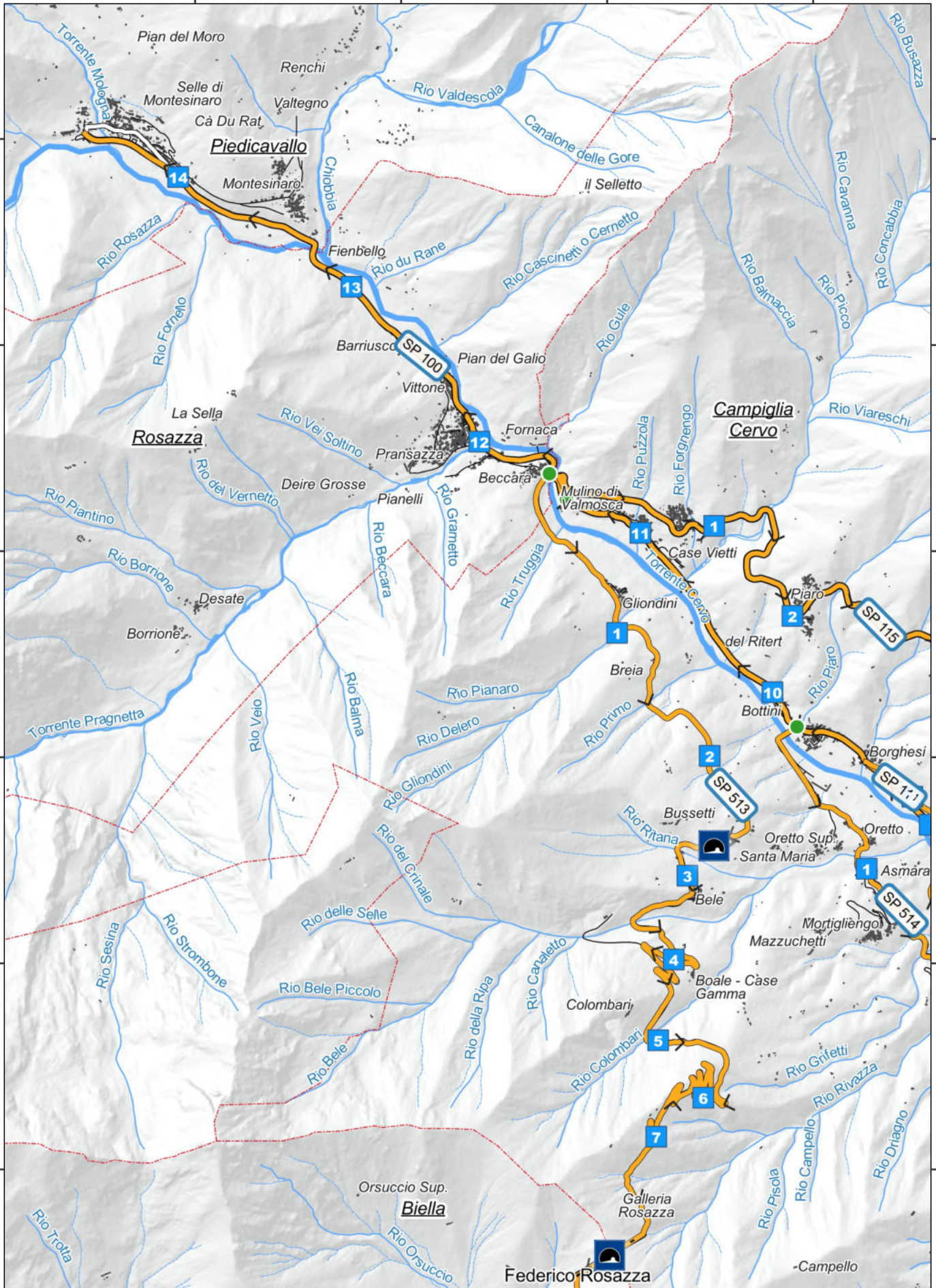
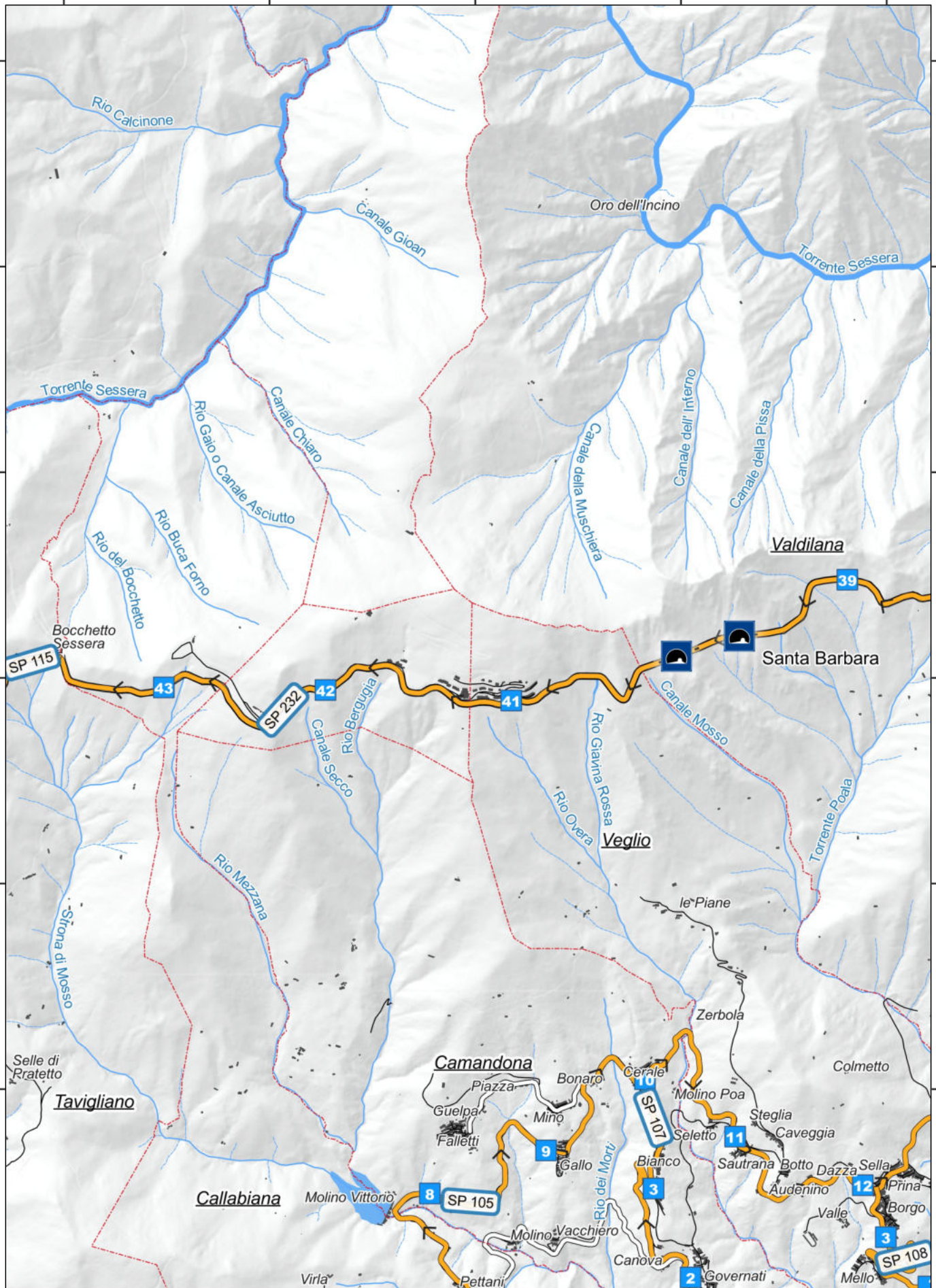




Tavola 31

30	31	32
28		
33	34	35





29	30	31
27	28	34
	33	
26	1	2

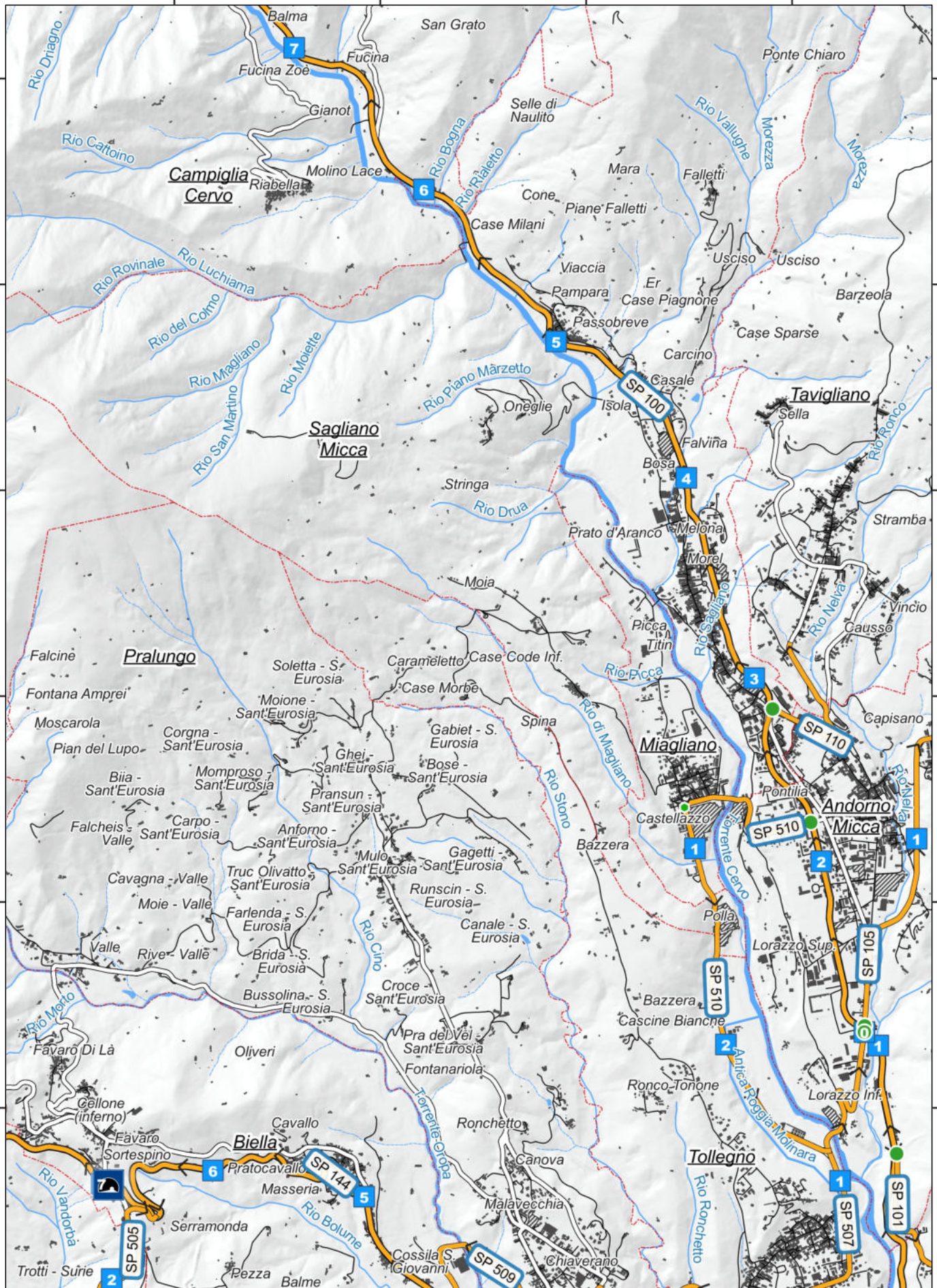
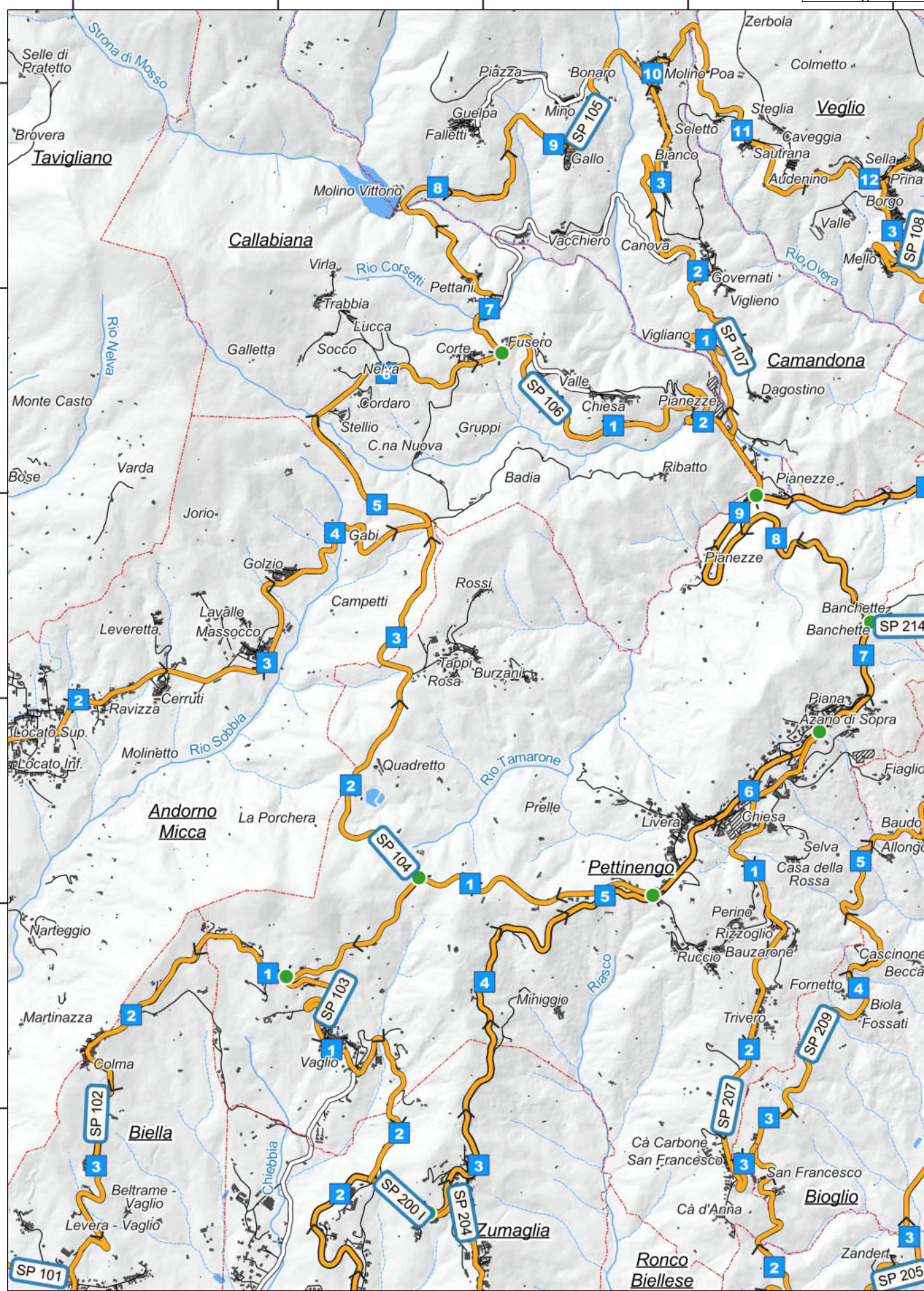




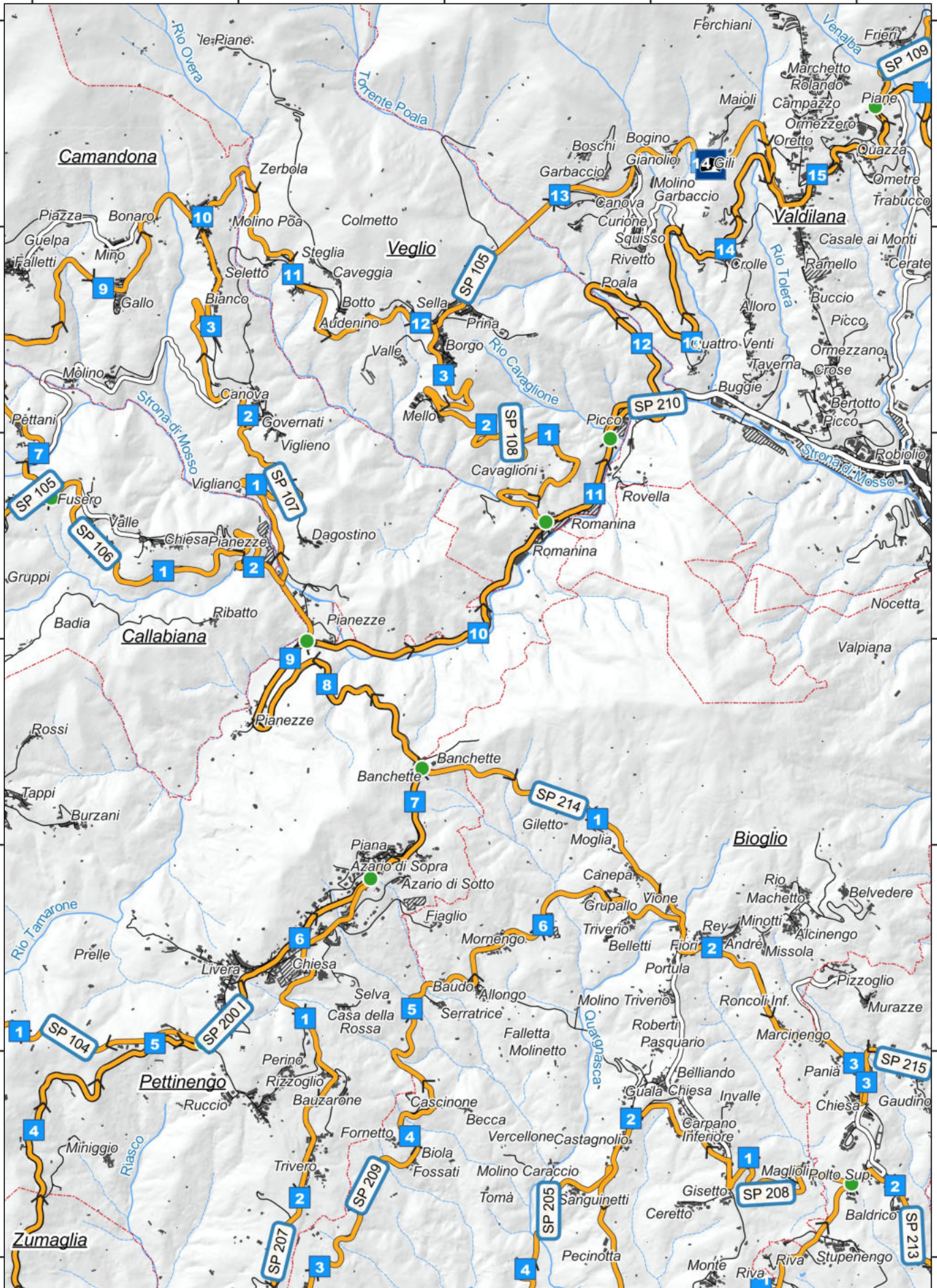
Tavola 34

30	31	32
28		
33	34	35
	2	3





30	31	32	39
	34	35	36
2	3	4	





		39	40
	32		
35		36	37
3	4	5	

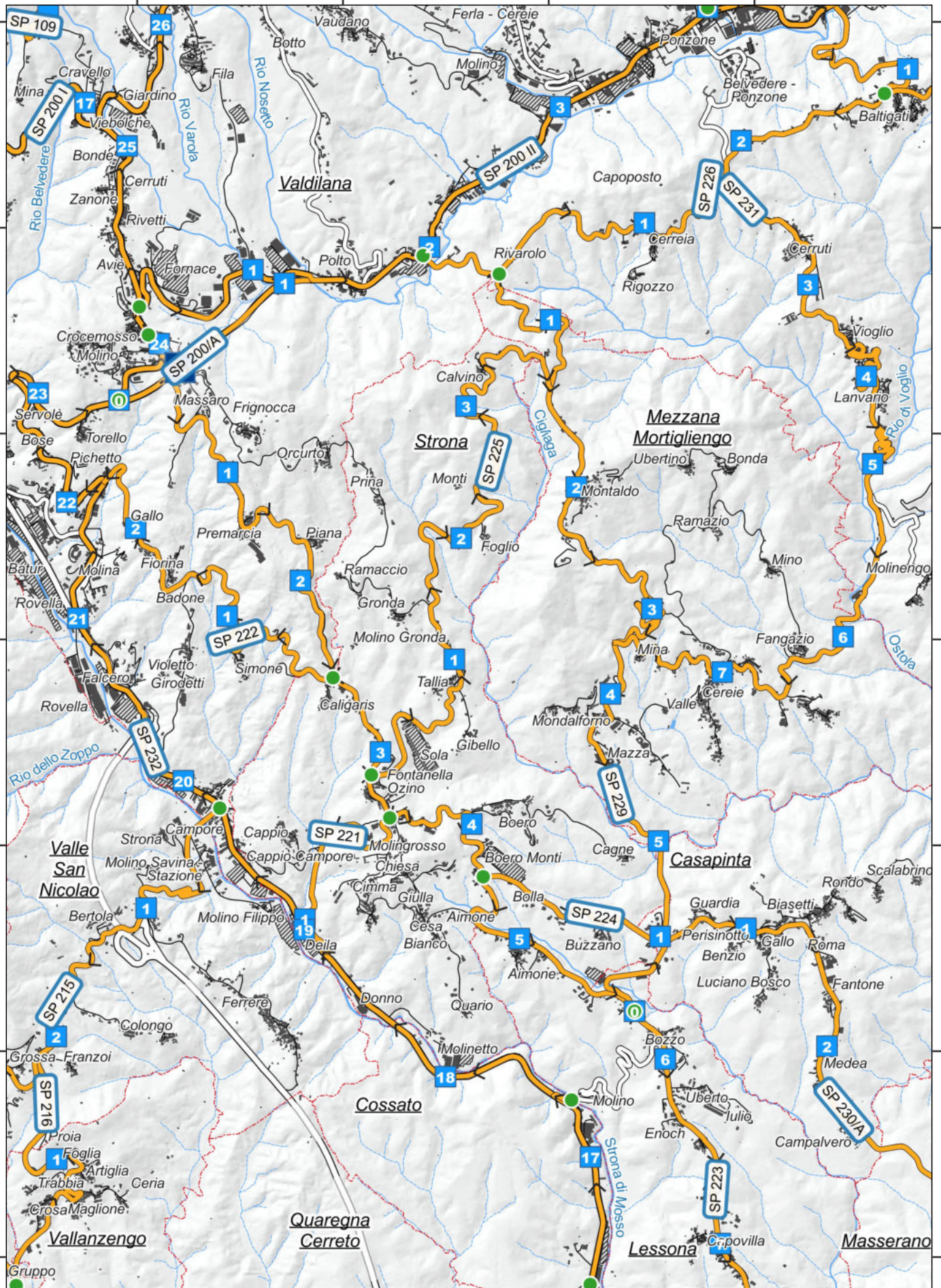




Tavola 37

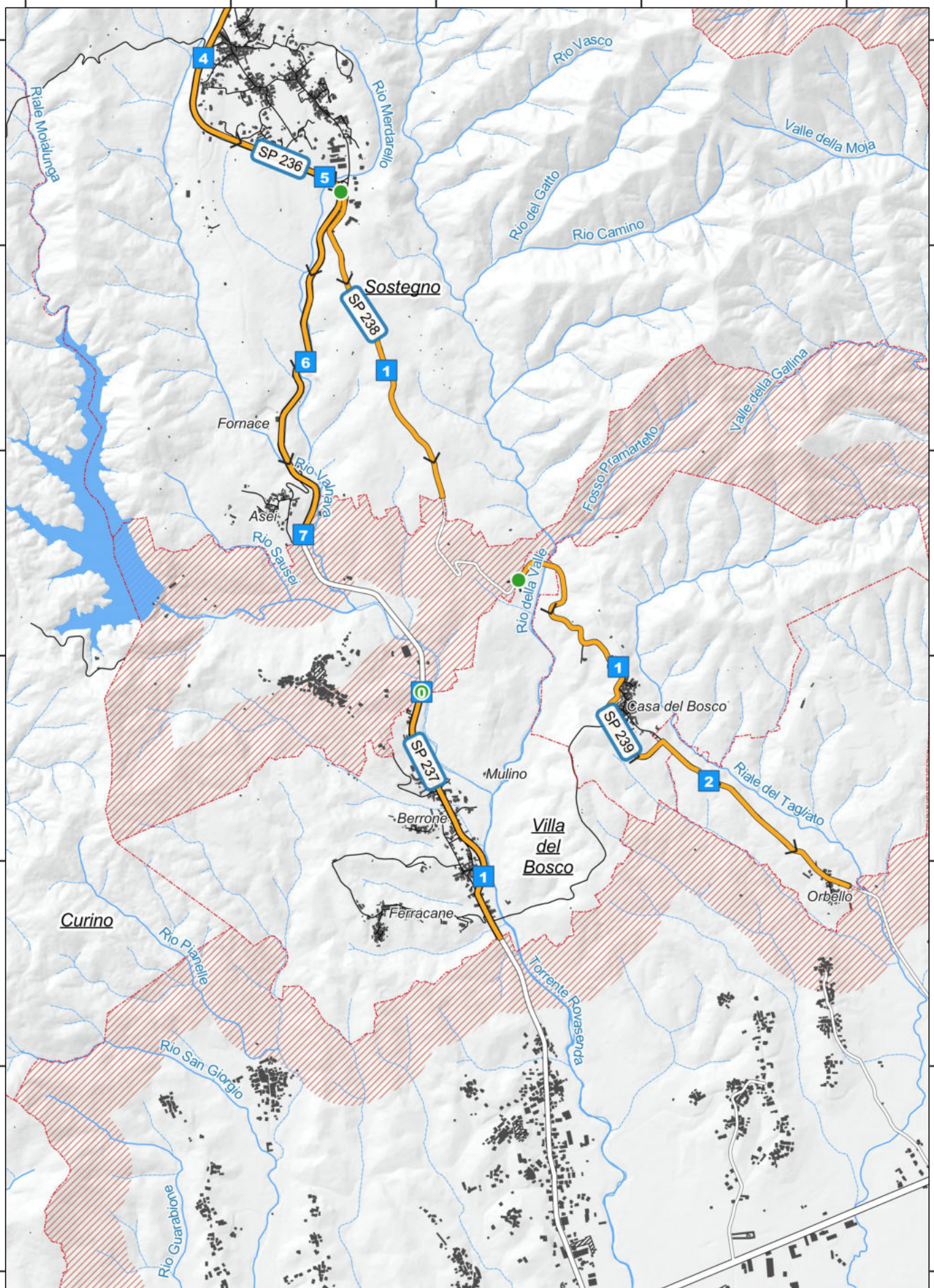
32	39	40
36	37	38
4	5	6





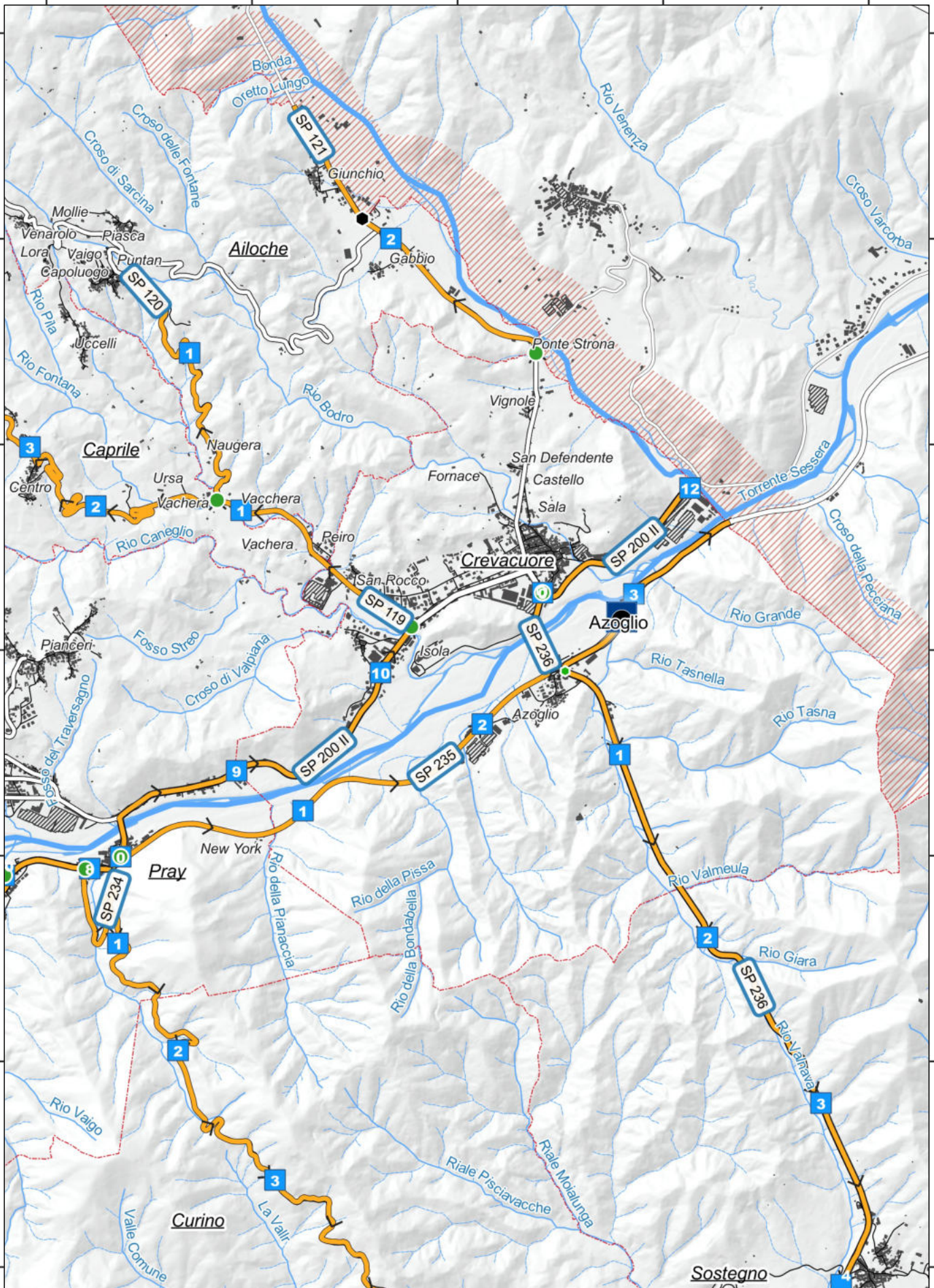
Tavola 38

40	
37	38
5	6





	39	40	
36	37	38	



SP numero	denominazione	tavole n.
SP 003	del Cimitero di Cerreto Castello	4
SP 12	Verrone - Cerrione	8 - 11 - 12
SP 100	Valle Cervo	28 - 29 - 2
SP 101	della Rondolina	2
SP 102	di Vaglio Colma	34 - 2
SP 103	di Vaglio Pettinengo	34
SP 104	Pettinengo - Selve Marcone	34
SP 105	Andorno Micca - Mosso	34 - 34 - 32 - 33
SP 106	di Callabiana	34 - 35
SP 107	di Camandona	34 - 35
SP 108	di Veglio	35
SP 109	Sella - Bulliana	32
SP 110	Andorno Micca - Tavigliano	33
SP 111	di Quittengo	28
SP 112	Ponzone - Trivero	39
SP 113	Coggiola - Trivero	39
SP 114	Pratrivero - Portula	39
SP 115	Panoramica Zegna	29 - 30
SP 117	Destra Sessera	39
SP 119	Crevacuore - Caprile	40
SP 120	di Ailoche	40
SP 121	Crevacuore - Postua	40
SP 142	Biellese	5
SP 143	Vercellese	7 - 11 - 22 - 16
SP 144	di Oropa	2 - 1 - 26 - 27
SP 200/A	Variante di Crocemosso	36
SP 200 I	I Tronco - Valli di Mosso	35 - 2 - 36
SP 200 II	II Tronco - Valle Sessera	36 - 39 - 40
SP 201	Veggio - Ronco Biellese	2
SP 202	Chiavazza - Valdengo	3 - 2
SP 203	Vigliano Biellese - Ronco Biellese	3
SP 204	Zumaglia - Ronco Biellese	3
SP 205	Ronco Biellese - Bioglio	3 - 35
SP 206	Vigliano Biellese - Valdengo	3
SP 207	Pettinengo - San Francesco	34
SP 208	Valle San Nicolao - Valdengo	3 - 35
SP 209	Ternengo - Bioglio	3 - 35
SP 210	Cascina Picco - Vallemosso	35
SP 211	del Castello di Valdengo	3
SP 212	Valdengo - Cerreto Castello	3 - 4
SP 213	Piatto - Quaregna	4 - 3 - 35
SP 214	Bioglio - Valle San Nicolao	35
SP 215	Valle Mosso - Valle San Nicolao	35 - 36
SP 216	di Vallanzengo	36
SP 217	Raccordo Quaregna	4
SP 219	Lessona - Ponte Guelpa	4
SP 220	di Crosa	36

SP numero	denominazione	tavole n.
SP 221	di Strona	36
SP 222	Strona - Valle Mosso	36
SP 223	Crocemosso - Lessona	36 - 4 - 5 - 32
SP 224	Strona - Casapinta	36
SP 225	Strona - Montaldo	36
SP 226	di Cerreia	36
SP 227	Masserano - Lessona	5
SP 228	del Lago di Viverone	15
SP 228/A	Raccordo di Masserano	5
SP 229	Trivero - Casapinta	36
SP 230	di Massazza	7 - 8 - 14
SP 230/A	Crosa - Masserano	5 - 36
SP 231	Trivero - Mezzana Mortigliengo	36
SP 232	Panoramica Zegna	31 - 32 - 36 - 4
SP 232/A	di Mottalciata	9
SP 232/B	Baltigati - Curino	37
SP 233	Masserano - Brusnengo	5
SP 234	Pray - Brusnengo	40 - 37 - 5 - 6
SP 235	di Azoglio	40
SP 236	Crevacuore - Sostegno	40 - 38
SP 237	di Villa del Bosco	38
SP 238	Sostegno - Casa del Bosco	38
SP 239	Casa del Bosco - Orbello	38
SP 240	Brusnengo - Curavecchia	6
SP 300	Biella - Cossato	3 - 4
SP 303	Candelo - Sandigliano	7
SP 304	Gaglianico - Ponderano	18
SP 305	Vergnasco - Cerrione	11
SP 306	di Cerreto Castello	4
SP 307	Candelo - Mottalciata	8 - 9
SP 308	Mottalciata - Giffenga	9 - 10
SP 311	Raccordo Aeroporto	7
SP 312	Verrone - Salussola	11
SP 313	Cossato - Castelletto Cervo	9 - 5
SP 315	Buronzo - Masserano	10 - 5
SP 316	raccordo Buronzo	10
SP 317	San Giacomo - Rovasenda	6 - 10
SP 318	Brusnengo - Rovasenda	6 - 10
SP 320	Massazza - Salussola	13
SP 321	Salussola - Arro	13
SP 322	Salussola - Brianco	16
SP 338	di Mongrando	1 - 17 - 18
SP 338/A	dell'Ingagna	17 - 18
SP 400	Ponderano - Zimone	18 - 11 - 20 - 21
SP 400/A	Tangenziale ovest di Biella	18 - 1 - 2
SP 401	di San Clemente	18

SP numero denominazione

tavole n.

SP 403	di Camburzano	1 - 17 - 18
SP 404	Muzzano - Occhieppo Inferiore	1
SP 405	Mongrando - Donato	23 - 24 - 17
SP 406	Raccordo San Lorenzo	17
SP 407	Raccordo Lace	23
SP 408	Sala Biellese - Andrate	23 - 24
SP 409	Zubiena - Torrazzo	19 - 17
SP 410	di Magnano	19
SP 411	Cerrione - Chalet	19 - 20
SP 412	Bornasco - Sala Biellese	17
SP 413	Zimone - San Sudario	19 - 20
SP 414	Zimone - Viverone	21
SP 415	Zimone - Salussola	21 - 22
SP 416	Cerrione - Salussola	11
SP 417	Salussola - Dorzano	22
SP 417/A	di Dorzano	22
SP 418	Dorzano - Roppolo	21 - 22
SP 419	della Serra	23 - 24 - 17
SP 419/A	Roppolo - Viverone	21
SP 420	Viverone - Alice Castello	15
SP 421	Cavaglia - Morzano	15
SP 422	Ponderano - Borriana	18
SP 500	Valle Elvo	23 - 24 - 1
SP 500/A	di Occhieppo Superiore	1
SP 502	Sordevolo - Biella	1
SP 503	Occhieppo Superiore - Pollone	1
SP 504	Cossila San Giovanni - Pollone	1
SP 505	Pollone - Favaro	1
SP 506	Pralungo - Biella	2
SP 507	Andorno Micca - Tollegno	2
SP 508	del Villaggio Filatura	2
SP 509	Tollegno - Pralungo	2 - 1
SP 510	di Miagliano	33
SP 511	del Santuario di Graglia	26
SP 511/A	Circonvallazione di Graglia	26
SP 512	del Tracciolino	23 - 25 - 26 - 27
SP 513	Rosazza - Oropa	27 - 29
SP 514	di San Paolo Cervo	28
SP 593	di Borgo d'Ale	15 - 16